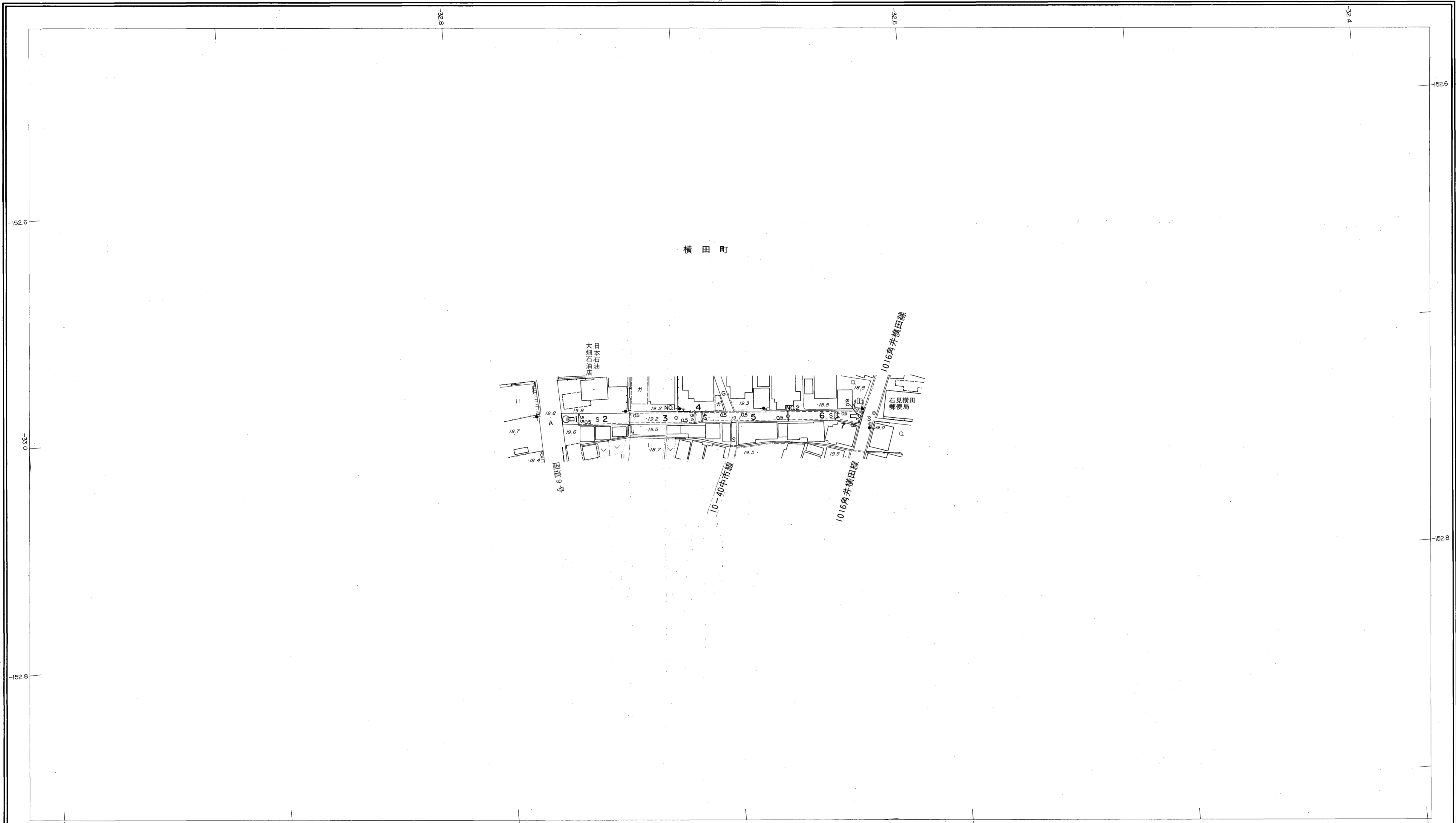
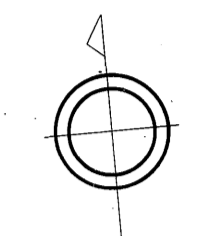


益田市道路現況平面図(台帳図)

10-39久保線 1/1

昭和六十一年十月三十一日調製
平成元年三月三十一日調製

行政区画
島根県
益田市



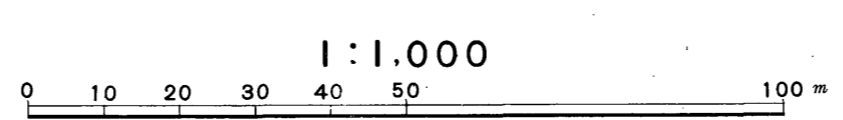
勾配	1.2%	0.2%	0.3%
幅員	5.0	5.6	4.5
距離	0.0	500	1000
曲線	—		
路面	S		

株式会社パスコ調製

益田市

撮影 昭和 59 年 5 月
測図 昭和 60 年 10 月オートグラフ A7, ステレオプロッター-A8
修正 平成元年 3 月

座標系 第三系
等高線間隔 1m



この地図は、建設省国土地理院長の承認を得て、同院所管の測量標及び測量成果(基準点)を使用して調製したものである。
(承認番号) 昭58. 中公第 83 号