
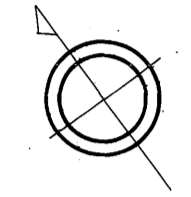


益田市道路現況平面図(台帳図)

10-47和江線 1/1

昭和六十年十月三十一日調製
平成十六年三月三十一日調製

行政区画
島根県
益田市



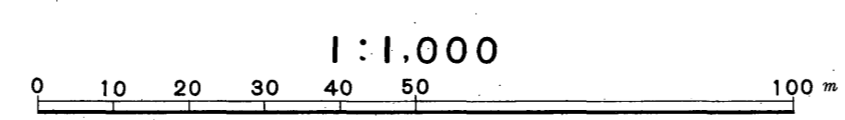
勾配	1.6%	0.2%	1.0%	
幅員	5.3	4.2	4.0	4.1
距離	0.0	50.0	100.0	141.1
曲線	R=12			
路面	S			2

株式会社パスコ調製

益田市

撮影 昭和59年5月
測図 昭和60年10月 オートグラフA7, ステレオプッターA8
修正 平成16年3月

座標系 第三系
等高線間隔 1 m



この測量成果は、国土地理院長の承認及び
助言を得て同院所管の測量標及び測量成果
を使用して得たものである。
(承認番号) 平 中 公 第 号