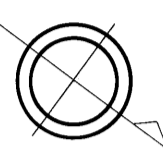


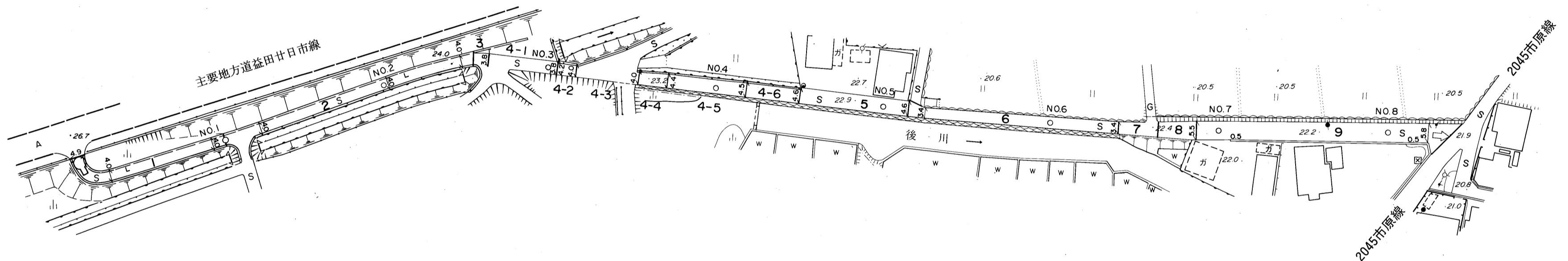
益田市道路現況平面図(台帳図)

10-48剣先線 1/1

行政区画
島根県
益田市



横田町



勾配	4.6%		1.0%		1.0%		1.0%		0.4%		0.4%		0.6%		0.4%		1.0%	
幅員	4.9	4.0	4.0	3.8	4.5	4.6	3.4	5.5	5.6	5.8								
距離	0.0	50.0	100.0	150.0	200.0	250.0	300.0	350.0	400.0	419.0								
曲線	R=5		R=30															
路面	S																	
	1	2	3	4	5	6	7	8										

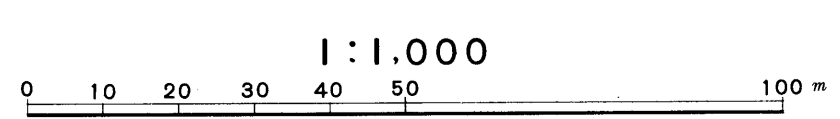
昭和六十年十月三十一日調製
平成元年三月三十一日調製
平成十七年三月三十一日調製
平成二十三年三月三十一日調製

平成二十七年三月三十一日調製

株式会社バスコ調製

撮影 昭和 59 年 5 月
測図 昭和 60 年 10 月 オートグラフ A7、ステレオプロッター A8
修正 平成 元年 3 月
修正 平成 17 年 3 月
修正 平成 23 年 3 月
修正 平成 27 年 3 月

座標系 第三系
等高線間隔 1m



この地図は、建設省国土地理院長の承認を得て、同院所管の測量標及び測量成果(基準点)を使用して調製したものである。
(承認番号) 昭58. 中公第 83 号

益
田
市