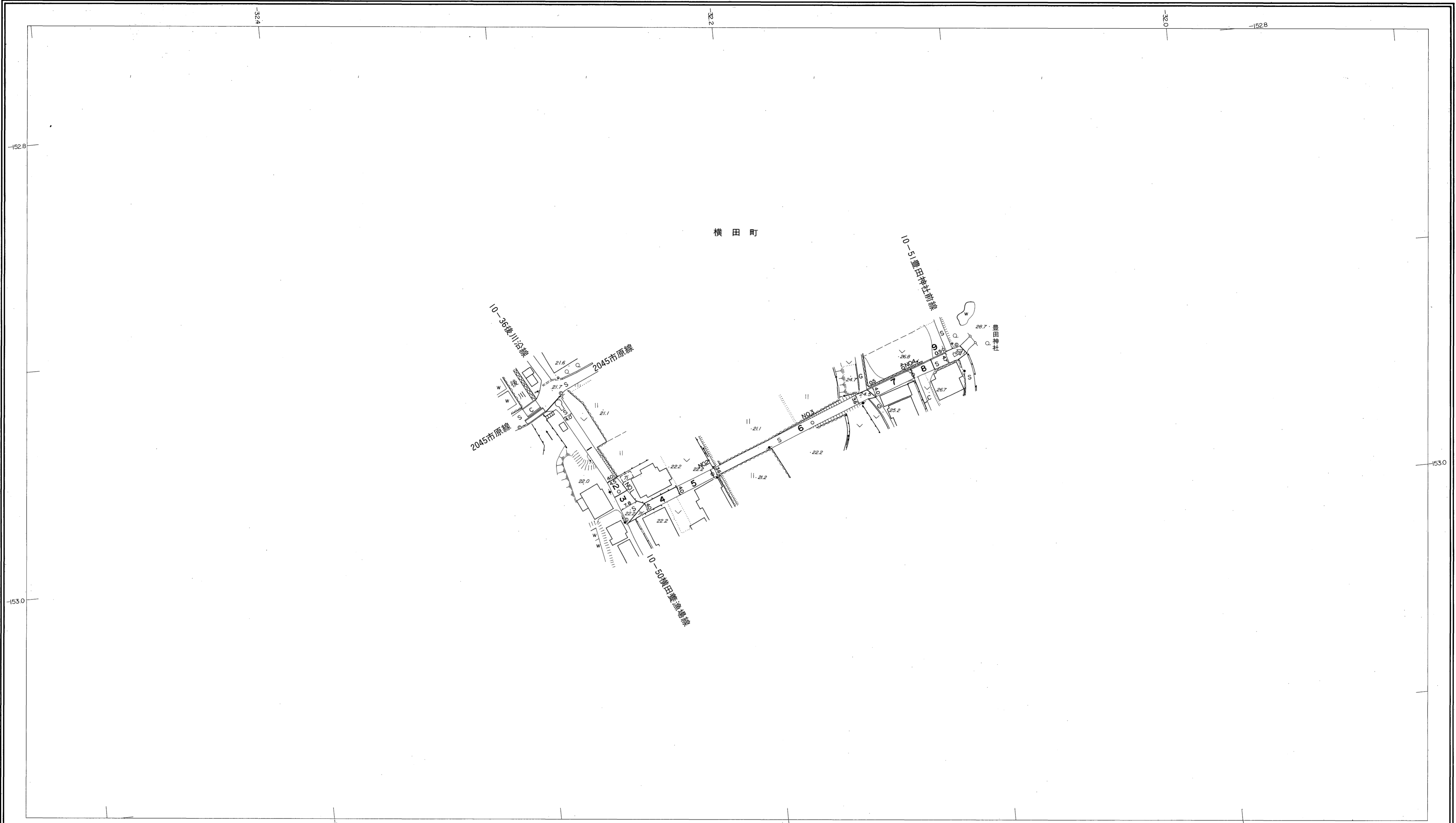
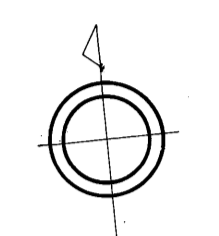


# 益田市道路現況平面図(台帳図)

10-49豊田神社線 1/1

昭和六十年十月三十一日調製  
 平成元年三月三十一日調製  
 平成十四年三月三十一日調製  
 平成十九年三月三十一日調製

行政区画  
 島根県  
 益田市



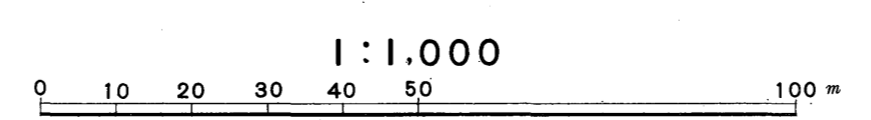
勾配	0.8%	0.2%	2.4%	5.4%	8.5%	
幅員	4.0	5.8	3.6	3.6	4.0	4.7
距離	0.0	500	1000	1500	2000	225.0
曲線		R=5				
路面		S				

株式会社バスコ調製

益田市

撮影 昭和 59 年 5 月  
 測図 昭和 60 年 10 月オートグラフ A7, ステレオプロッター A8  
 修正 平成 元年 3 月  
 修正 平成 14 年 3 月  
 修正 平成 19 年 3 月

座標系 第三系  
 等高線間隔 1m



この地図は、建設省国土地理院長の承認を得て、同院所管の測量標及び測量成果(基準点)を使用して調製したものである。  
 (承認番号) 昭58. 中公第 83 号