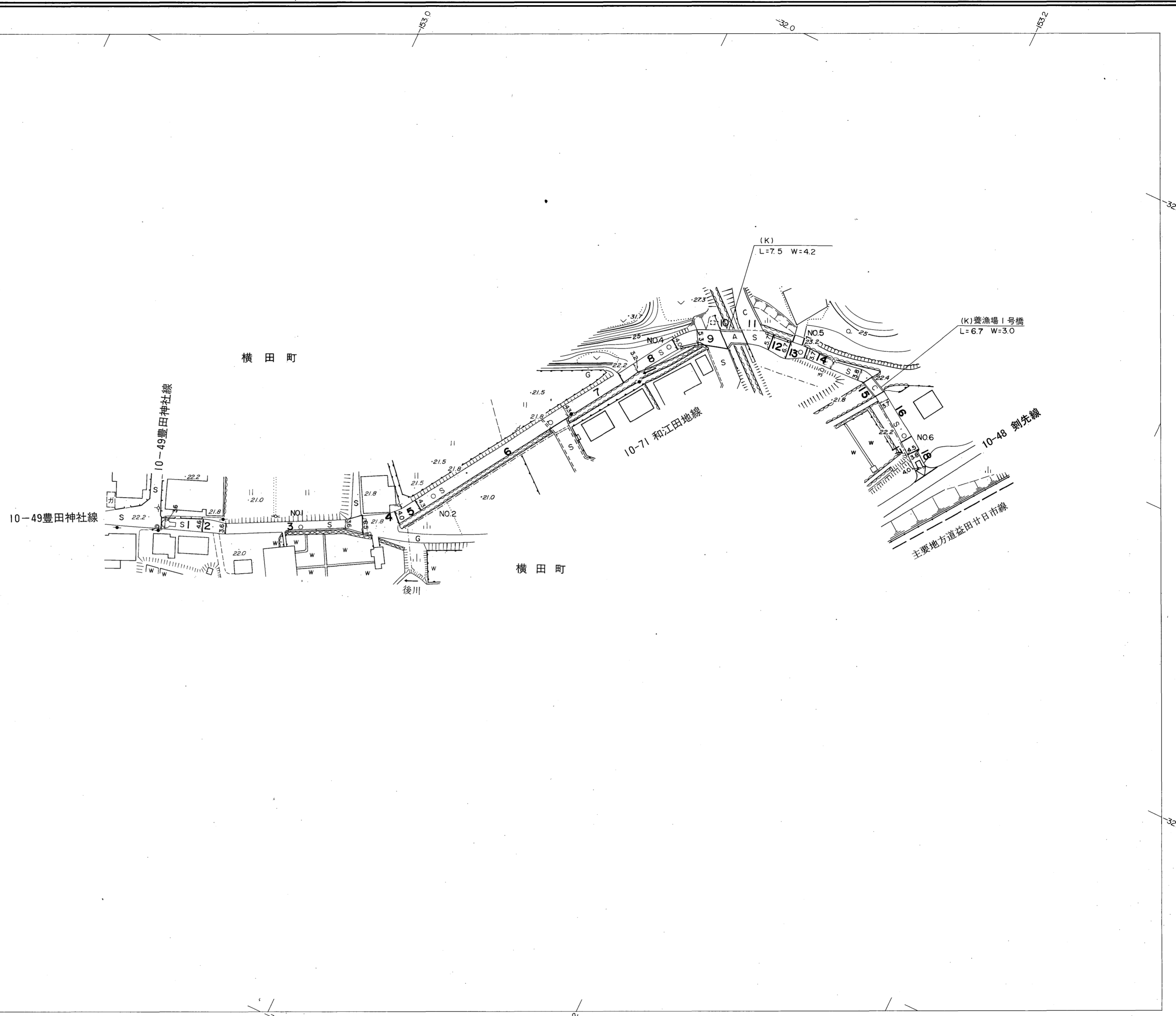
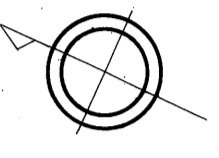
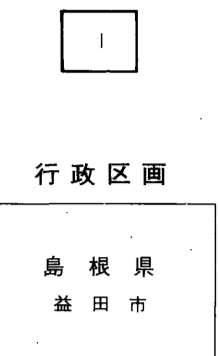


# 益田市道路現況平面図(台帳図)

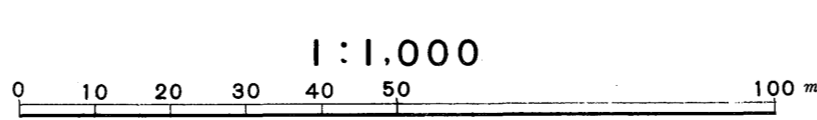
10-50横田養漁場線 1/1



勾配	0.8%	0.0%	0.0%	1.4%	1.4%	2.0%	7.3%
幅員	3.6	3.6	4.3	4.3	4.0	5.0	3.3
距離	00	500	1000	1500	2000	2500	3000
曲線		R=25			R=10	R=7	
路面		S			C	S	C

株式会社バスコ調製  
昭和59年5月  
測図平成2年3月  
修正平成5年3月  
修正平成7年3月  
修正平成8年3月  
修正平成11年3月

座標系 第三系  
等高線間隔 1m



この地図は、建設省国土地理院長の承認を得て、同院所管の測量標及び測量成果(基準点)を使用して調製したものである。  
(承認番号)昭58.中公第 83 号

益  
田  
市