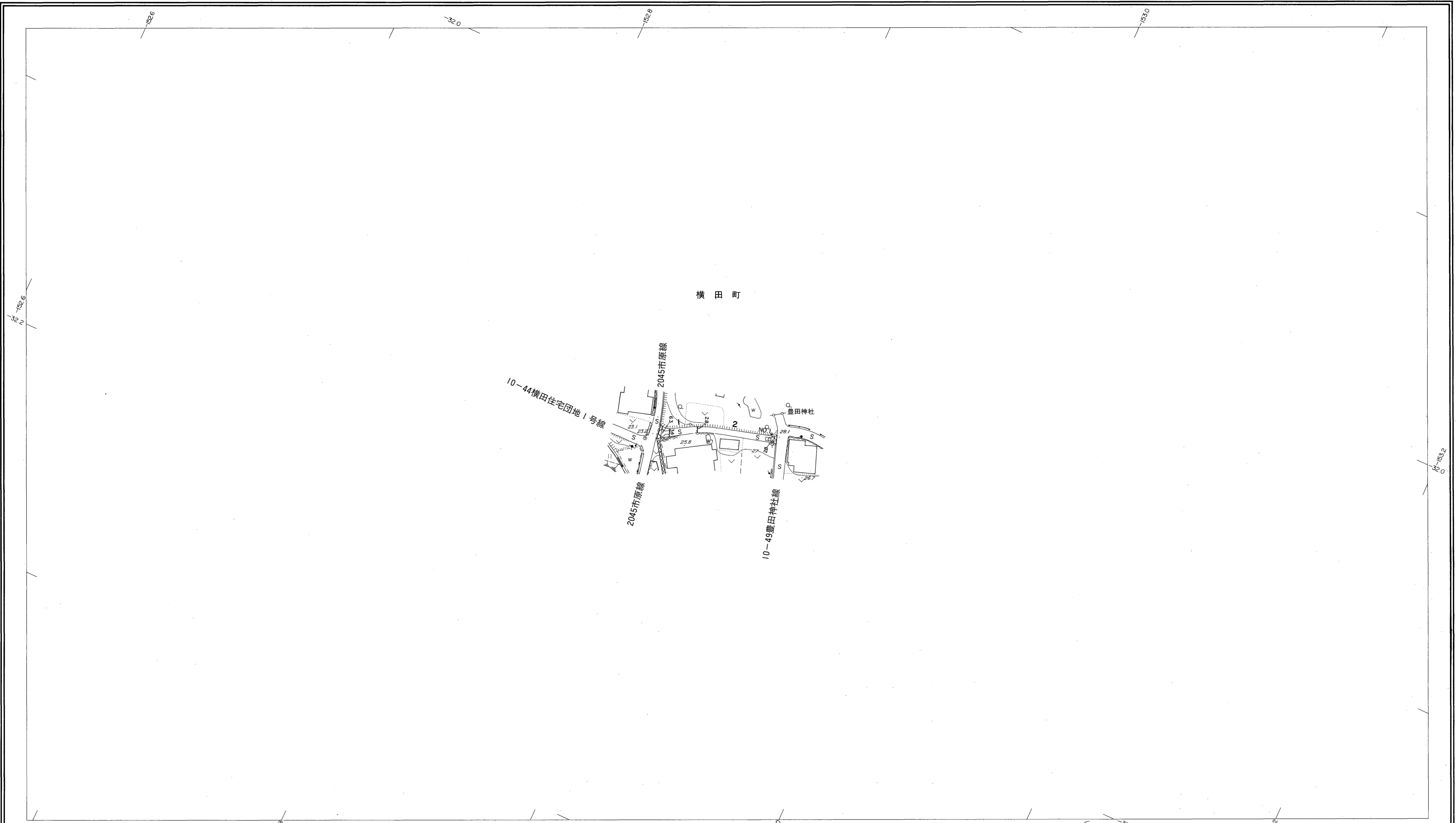
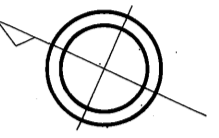


# 益田市道路現況平面図(台帳図)

10-51豊田神社前線 1/1

昭和六十年十月三十一日調製

行政区画  
島根県  
益田市



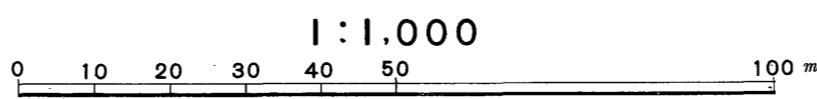
勾配	9.8%	
幅員	3.4	2.8
距離	0.0	53.0
曲線	—	
路面	S	

株式会社パスコ調製

益田市

撮影 昭和 59 年 5 月  
測 図 昭和 60 年 10 月オートグラフA7, ステレオプロッターA8

座 標 系 第三系  
等高線間隔 1m



この地図は、建設省国土地理院長の承認を得て、同院所管の測量標及び測量成果(基準点)を使用して調製したものである。  
(承認番号)昭58.中公第 83 号