
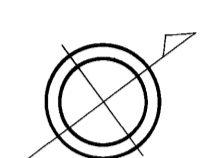


# 益田市道路現況平面図(台帳図)

10-55上野上線 1/1

昭和六十一年三月三十一日調製  
昭和六十二年三月三十一日調製

行政区画  
島根県  
益田市



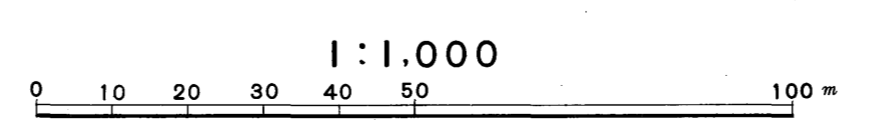
勾配	13.0%	4.3%	3.6%	6.7%
幅員	3.0	2.5	2.5	2.5
距離	0	500	111.8	
曲線	R=40	R=15	R=200	
路面	S C S			

株式会社バスコ調製

益田市

撮影 昭和59年5月  
測図 昭和60年10月オートグラフA7、ステレオプロッターA8  
修正 昭和61年4月  
修正 昭和62年3月

座標系 第三系  
等高線間隔 1m



この地図は、建設省国土地理院長の承認を得て、同院所管の測量標及び測量成果(基準点)を使用して調製したものである。  
(承認番号) 昭58. 中公第 83 号