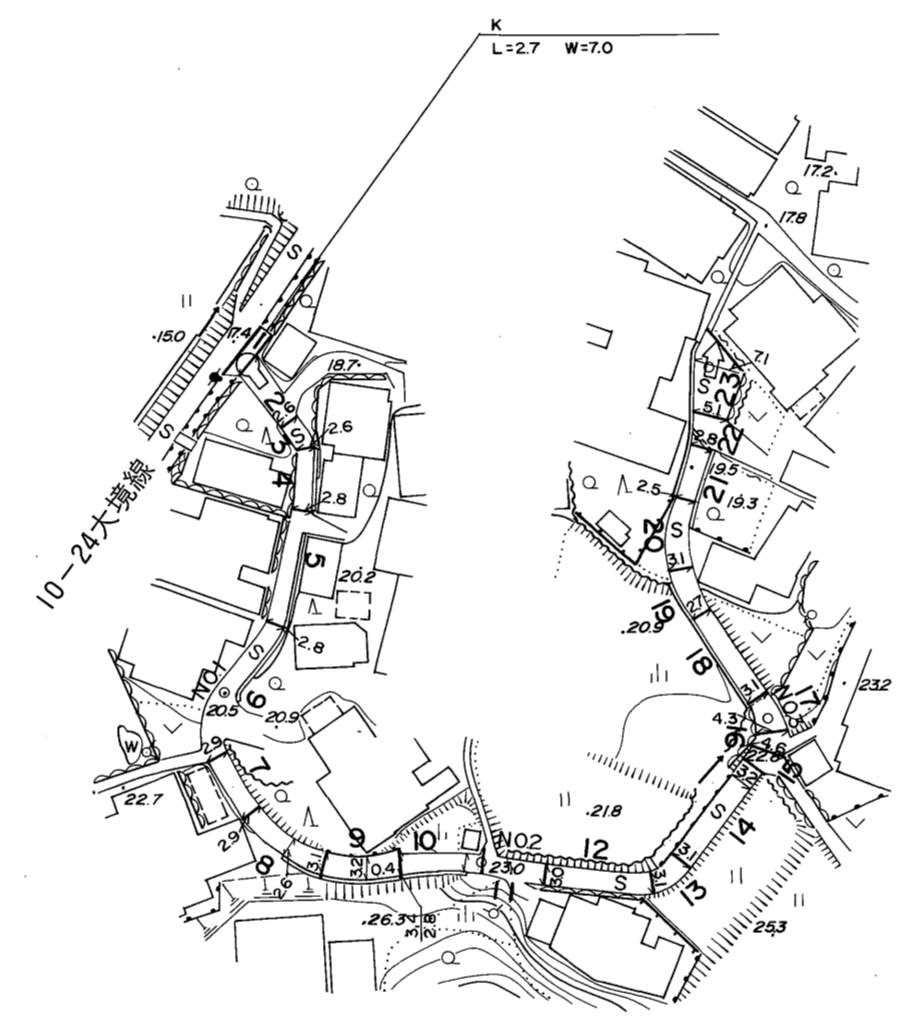
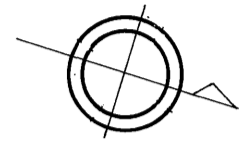


益田市道路現況平面図(台帳図)

10-56大境中央線 1/1

行政区画
島根県
益田市



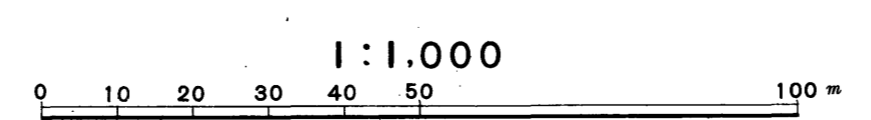
| | | | | | |
|----|------------------------------------|------|-------|-------|----------------|
| 勾配 | 6.8% 0.4% 5.0% 6.2% | | | | |
| 幅員 | 3.5 | 2.8 | 2.6 | 4.2 | 7.1 7.1 |
| 距離 | 0.0 | 50.0 | 100.0 | 150.0 | 200.0 204.0 |
| 曲線 | | R=10 | R=20 | R=10 | R=20 |
| 路面 | S | | | | |
| | 0 | 1 | 2 | 3 | 4 |

平成元年三月三十一日調製
平成十年三月三十一日調製
平成十六年三月三十一日調製

株式会社パスコ調製

撮影 昭和59年5月
測図 平成元年3月オートグラフA7、ステレオプロッターA8
修正 平成10年3月
修正 平成16年3月

座標系 第三系
等高線間隔 1m



この地図は、建設省国土地理院長の承認を得て、同院所管の測量標及び測量成果(基準点)を使用して調製したものである。
(承認番号) 昭58. 中公第 83 号

益
田
市