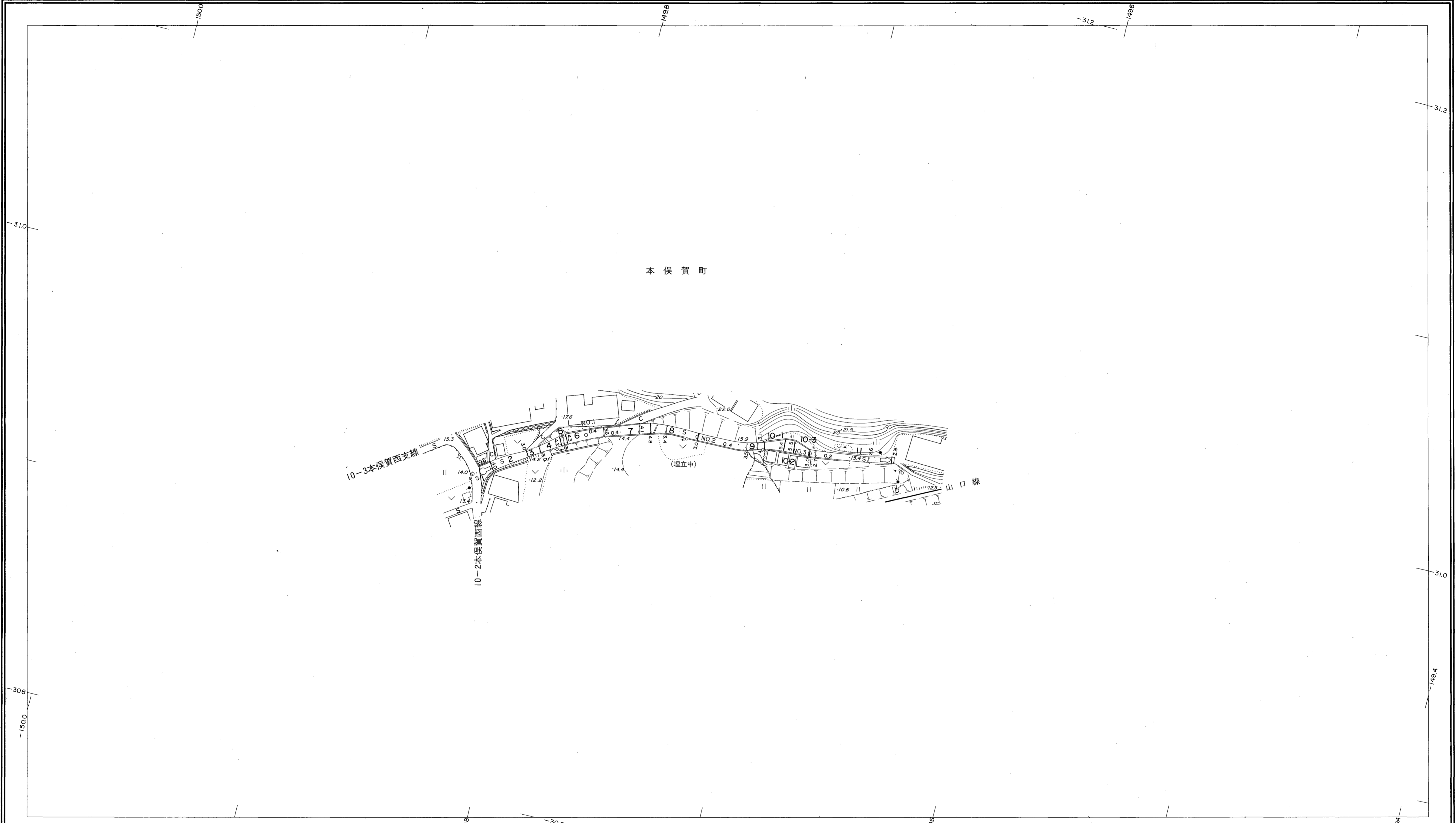
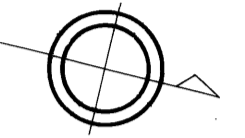


益田市道路現況平面図(台帳図)

10-60本俣賀西下線 1/1

平成四年三月三十一日調製

行政区画
高根県
益田市



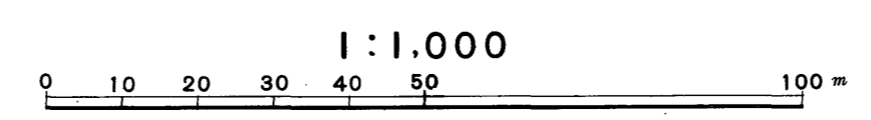
勾配	0.6% 2.2% 0.4% 0.5%				
幅員	4.0	4.0	3.4	3.0	2.6
距離	0.0	50.0	100.0	150.0	187.0
曲線	—				
路面	S S				

株式会社バスコ調製

益田市

測図 平成2年3月
修正 平成4年3月

座標系 第三系
等高線間隔 1m



この地図は、建設省国土地理院長の承認を得て、同院所管の測量標及び測量成果(基準点)を使用して調製したものである。
(承認番号)昭58.中公第 83 号