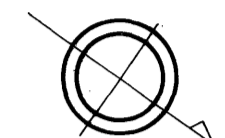


益田市道路現況平面図(台帳図)

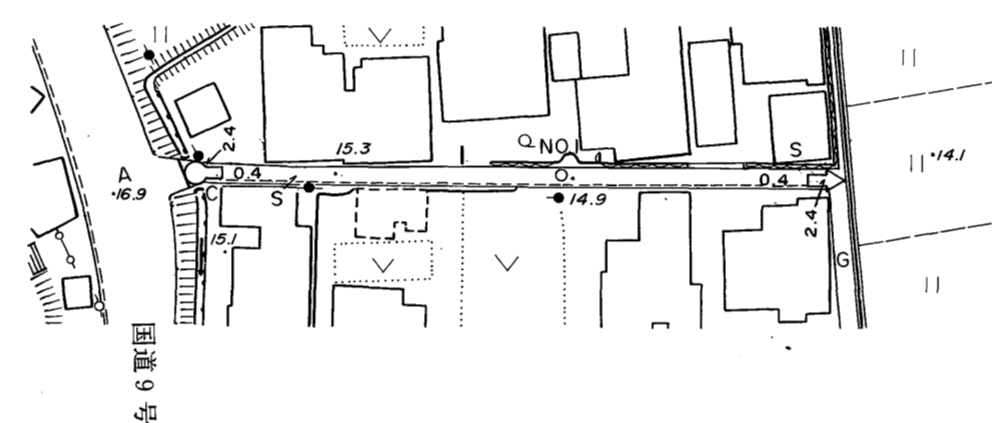
10-61宮の前線 1/1

平成三年三月三十一日調製
平成六年三月三十一日調製

行政区画
島根県
益田市



安富町



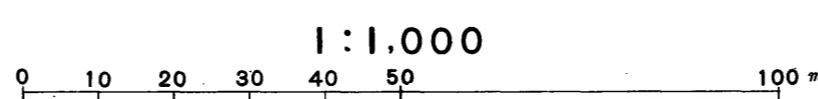
勾配	3.2%		2.1%	
幅員	2.4	2.4	2.4	2.4
距離	0.0	50.0	87.7	
曲線	—			
路面	S			

株式会社バスコ調製

益田市

測図 平成3年3月

座標系 第三系
等高線間隔 1m



この地図は、建設省国土地理院長の承認を得て、同院所管の測量標及び測量成果(基準点)を使用して調製したものである。
(承認番号) 昭58. 中公第 83 号