

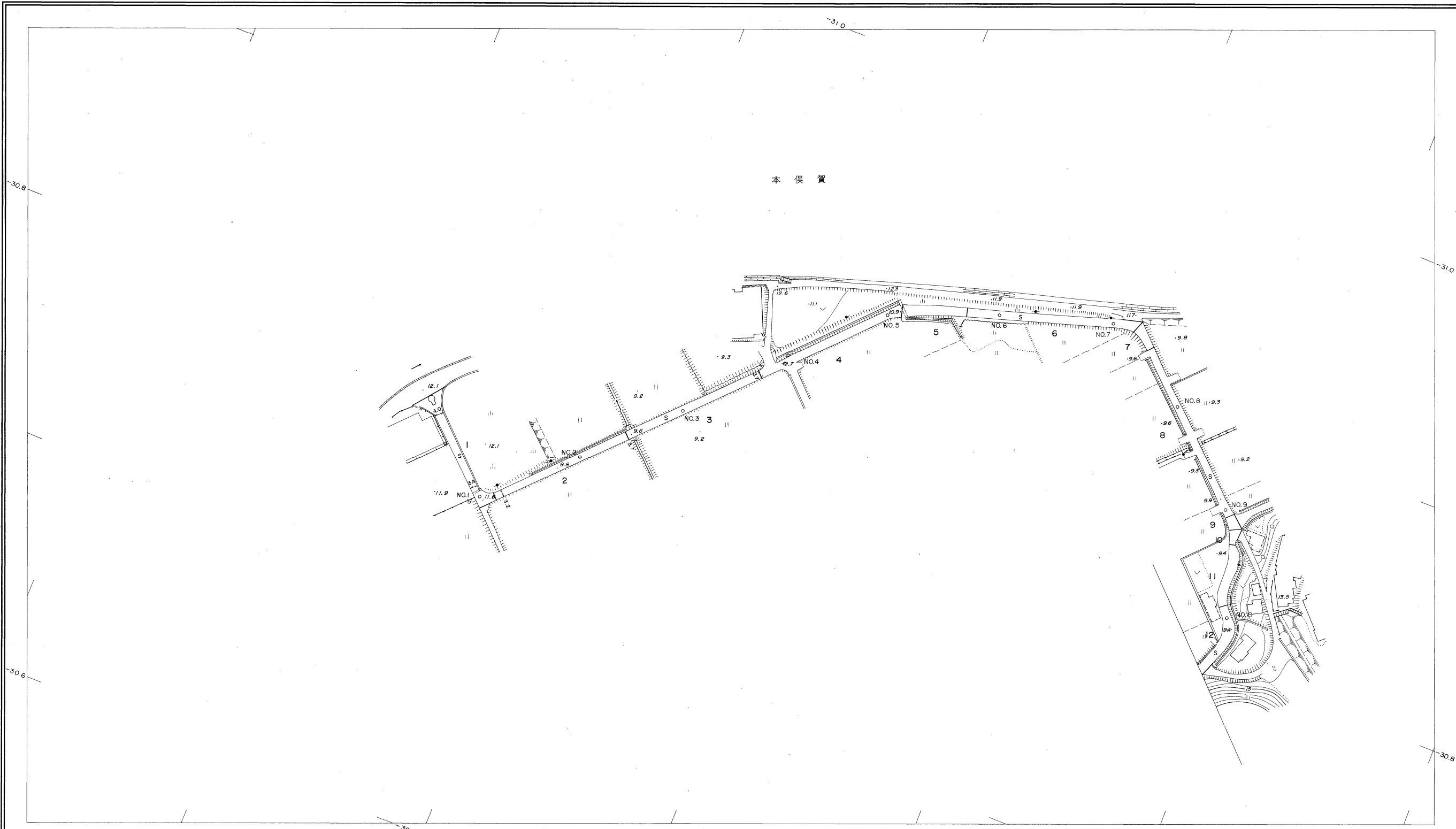
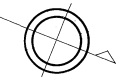
益田市道路現況平面図(台帳図)

10-62本俣賀東下線 1/2

平成四年三月三十一日調製
平成六年三月三十一日調製



行政区画
島根県
益田市

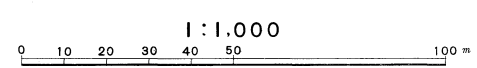


勾配	1.0% 4.0% 0.2% 0.4% 2.4% 0.8% 0.8% 3.2% 0.4% 1.0% 2.0%											
幅員	4.0	6.3	3.7	3.8	3.5	3.7	3.8	3.9	3.4	3.6	3.9	5.5
距離	0.0	50.0	100.0	150.0	200.0	250.0	300.0	350.0	400.0	450.0	500.0	627.0
曲線											R=20	R=16
路面											3	5
	1	2	3	4	5	6	7	8	9	10		

株式会社バスコ調製

益
田
市

撮影 平成 4 年 3 月
測 図 平成 4 年 3 月オートグラフ A 7, ステレオプロッター A 8
座標系 第三系
等高線間隔 1 m



この地図は、建設省国土院長の承認を得て、同院所管の測量標及び測量成果(基準点)を使用して調製したものである。
(承認番号) 昭58. 中公第 83 号

益田市道路現況平面図(台帳図)

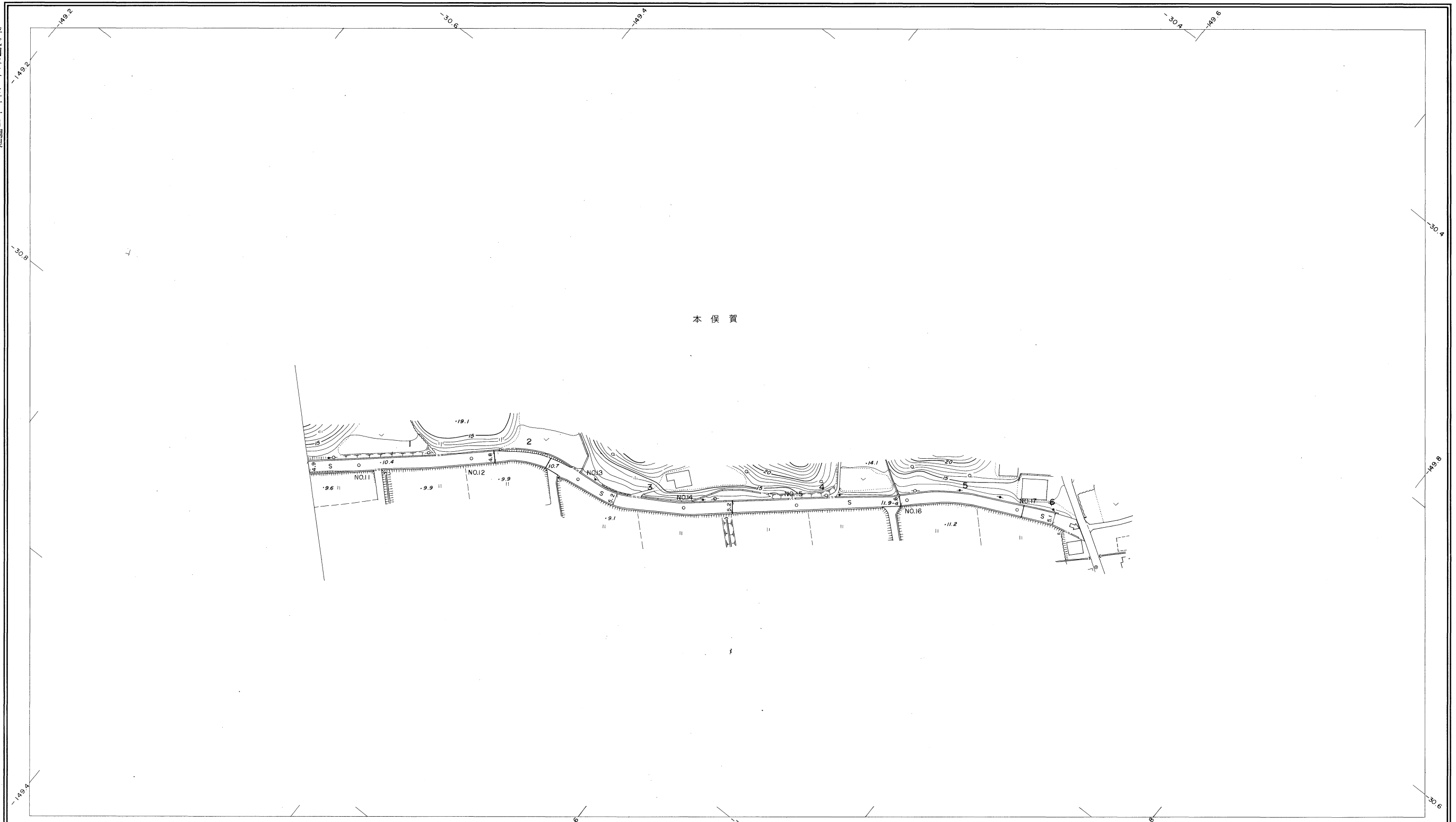
10-62本俣賀東下線 2/2

平成四年三月三十一日調製
平成六年三月三十一日調製



行政区画

島根県
益田市

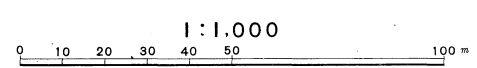


勾配	2.0%		0.4%		0.2%		1.0%		0.8%		0.8%		1.5%		1.5%	
幅員	4.9	4.9	4.9	5.2	5.2	5.0	4.7	4.7	5.1							
距離	527.0	550.0	600.0	650.0	700.0	750.0	800.0	850	899.7							
曲線	—															
路面	a															
	11	12	13	14	15	16	17									

株式会社バスコ調製

益田市

撮影 平成4年3月
測図 平成4年3月オートグラフA7, ステレオプロッターA8
座標系 第三系
等高線間隔 1 m



この地図は、建設省国土地理院長の承認を得て、同院所管の測量標及び測量成果(基準点)を使用して調製したものである。
(承認番号) 昭58. 中公第 83 号