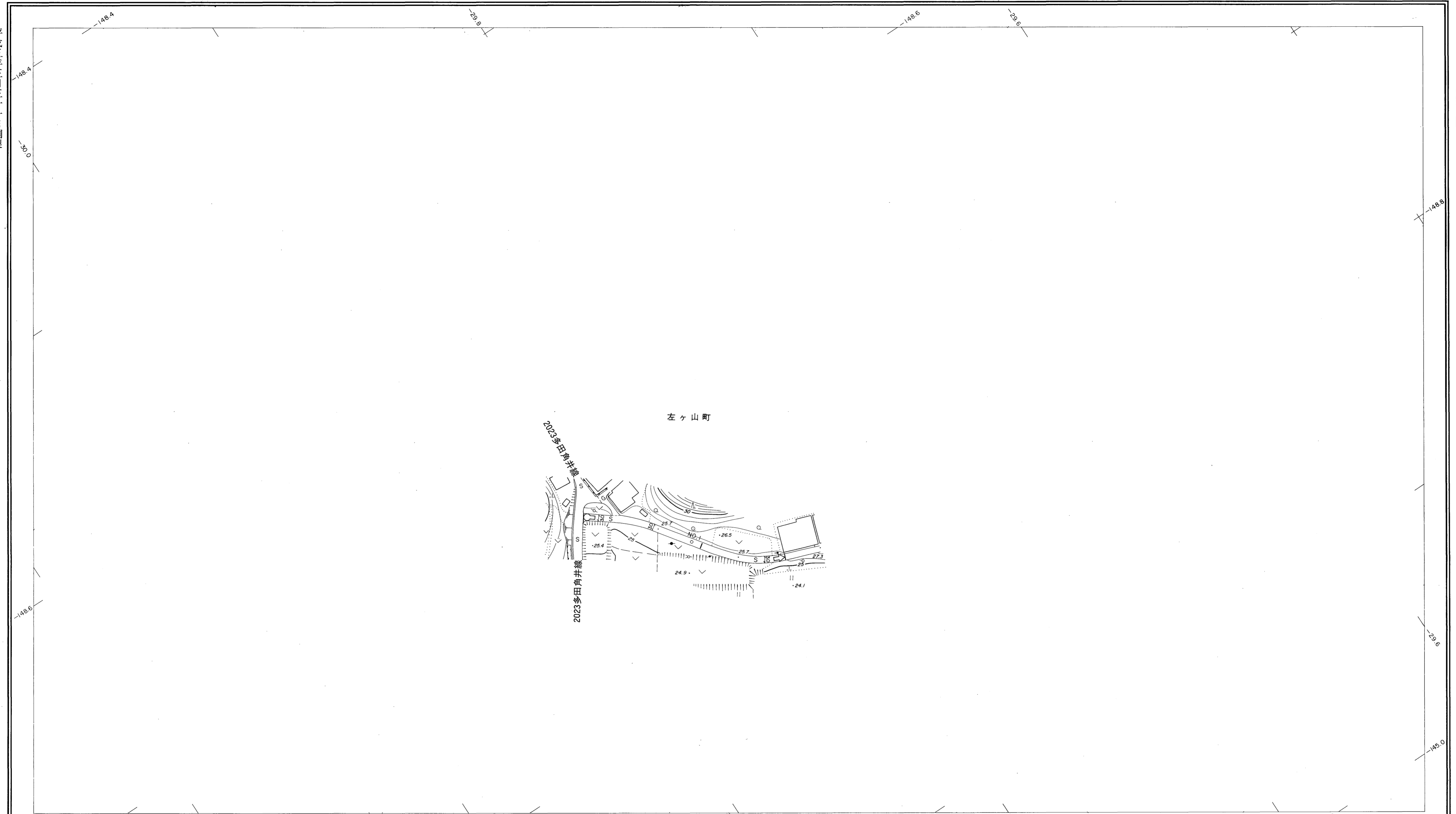
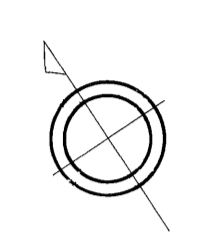


# 益田市道路現況平面図(台帳図)

10-64小俣賀上原線 1/1

平成五年三月三十一日調製  
平成八年三月三十一日調製

行政区画  
島根県  
益田市



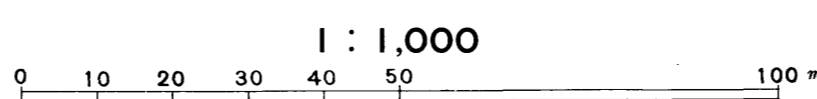
勾配	0.0%		0.0%	
幅員	3.0	3.0	3.0	
距離	0.0	50.0	92.6	
曲線	[Diagrammatic representation of curve data]			
路面	S			

株式会社パスコ調製

益田市

撮影 昭和59年5月  
測図 平成5年3月オートグラフA7, ステレオプロッターA8  
修正 平成8年3月

座標系 第三系  
等高線間隔 1m



この地図は、建設省国土地理院長の承認を得て、同院所管の測量標及び測量成果(基準点)を使用して調製したものである。  
(承認番号)昭58.中公第83号