

# 益田市道路現況平面図(台帳図)

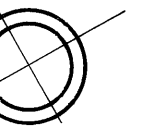
10-65家下団地線 1/1

平成五年三月三十一日調製

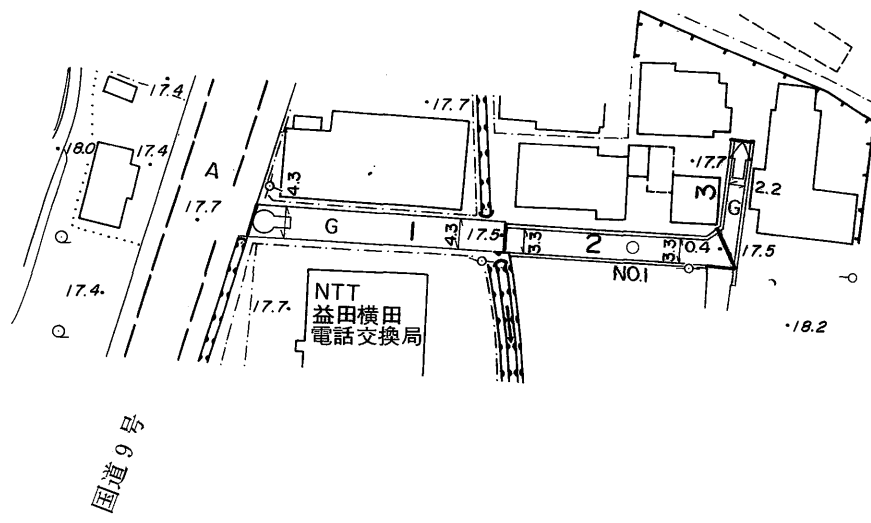


行政区画

島根県  
益田市



横 田 町



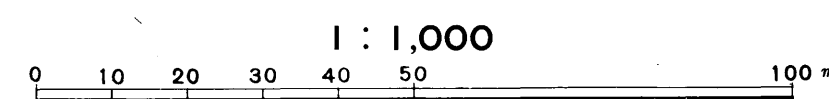
勾配	0.6%	0.0%	0.6%
幅員	4.3	3.3	2.2
距離	0.0	50.0	78.2
曲線	—————		
路面	————— G —————		

株式会社 パスコ 調製

益 田 市

撮影 昭和 59 年 5 月  
測 図 平成 5 年 3 月オートグラフA7, ステレオプロッターA8

座 標 系 第三系  
等高線間隔 1m



この地図は、建設省国土地理院長の承認を得て、同院所管の測量標及び測量成果(基準点)を使用して調製したものである。  
(承認番号)昭58.中公第 83 号