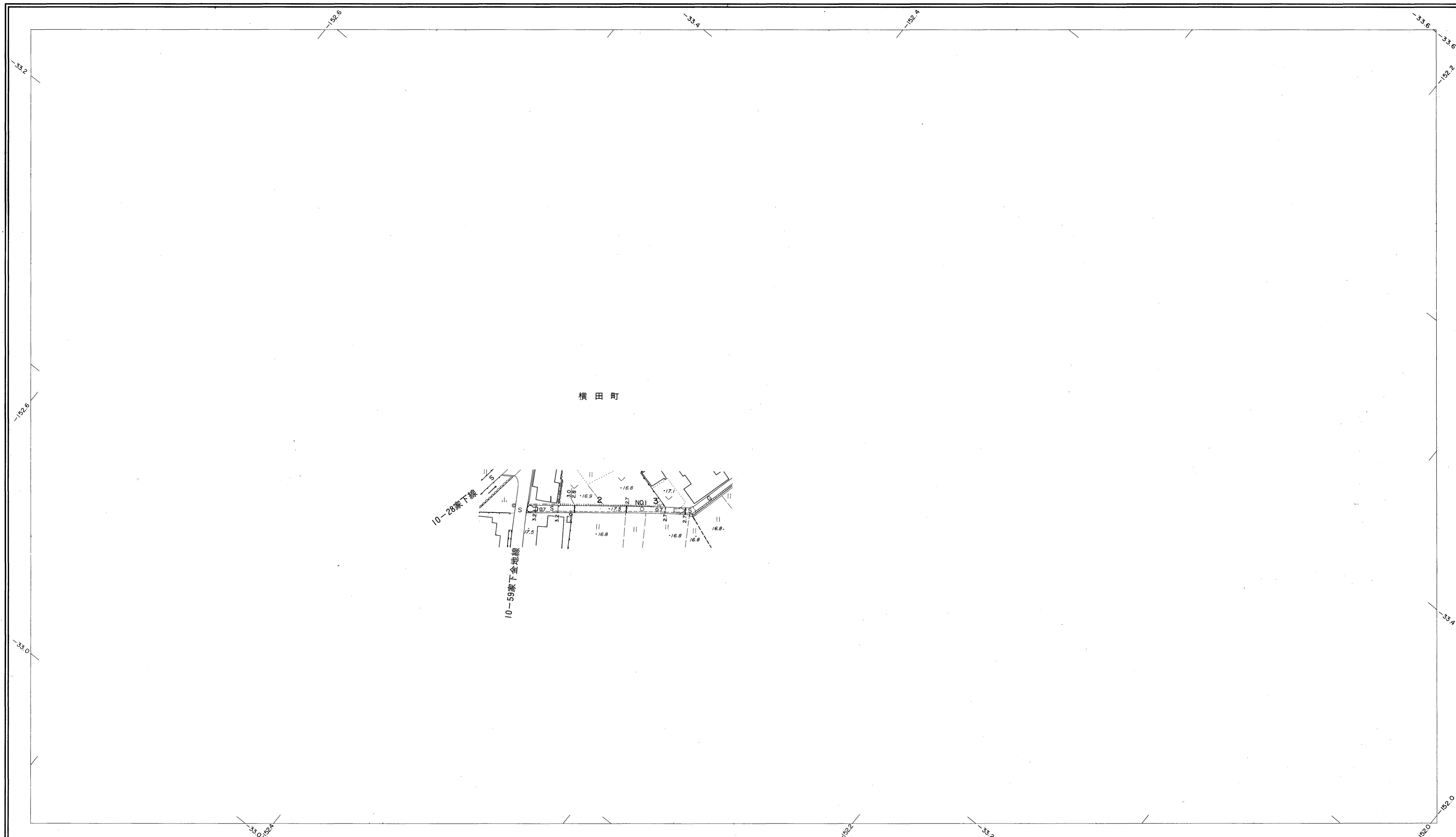
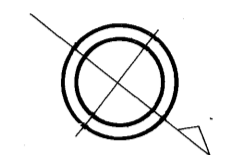


益田市道路現況平面図(台帳図)

10-66家下西線 1/1

平成五年三月三十一日調製
 平成二十二年三月三十一日調製
 平成二十六年三月三十一日調製

行政区画
 島根県
 益田市




| | | | | |
|----|------|------|------|--|
| 勾配 | 0.0% | | 0.0% | |
| 幅員 | 3.2 | 2.5 | 2.5 | |
| 距離 | 0.0 | 50.0 | 69.1 | |
| 曲線 | — | | | |
| 路面 | S | | G | |

株式会社パスコ調製

益田市

撮影 昭和59年5月
 測図 平成5年3月 オートグラフA7, ステレオプロッターA8
 修正 平成22年3月
 修正 平成26年3月

座標系 第三系
 等高線間隔 1m



この地図は、建設省国土地理院長の承認を得て、同院所管の測量標及び測量成果(基準点)を使用して調製したものである。
 (承認番号) 昭58. 中公第 83 号