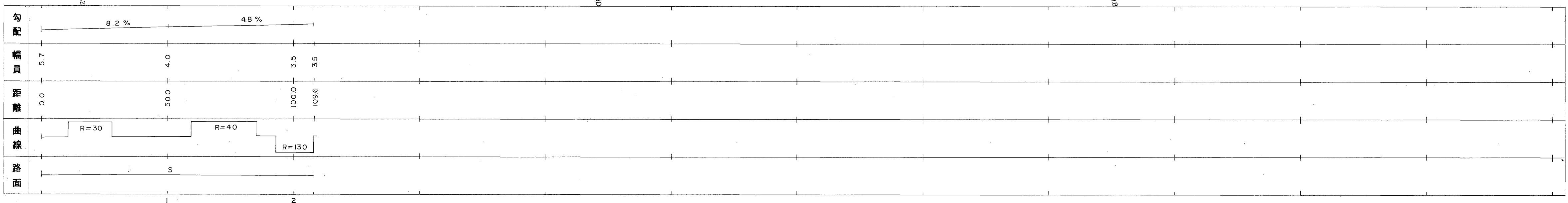
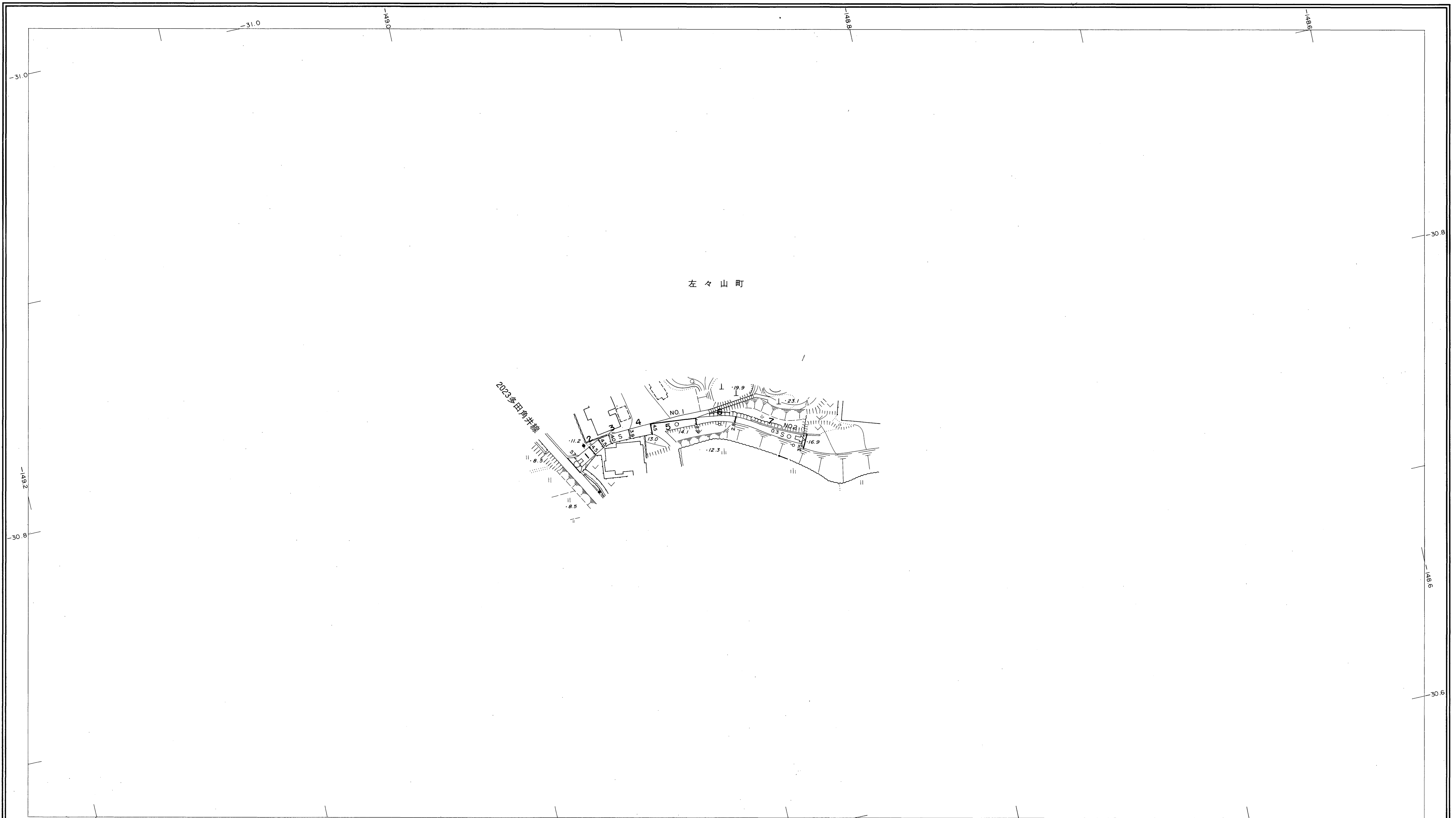
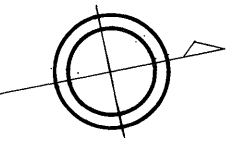


益田市道路現況平面図(台帳図)

10-67和崎線 1/1

平成六年三月三十一日調査
平成八年三月三十一日調製

行政区画
島根県
益田市

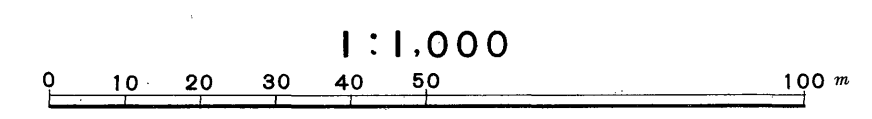


株式会社バスコ調製

益田市

撮影 平成4年3月
測図 平成6年3月オートグラフA7, ステレオプロッターA8
修正 平成8年3月

座標系 第三系
等高線間隔 1 m



この地図は、建設省国土地理院長の承認を得て、同院所管の測量標及び測量成果(基準点)を使用して調製したものである。
(承認番号)昭58.中公第 83 号