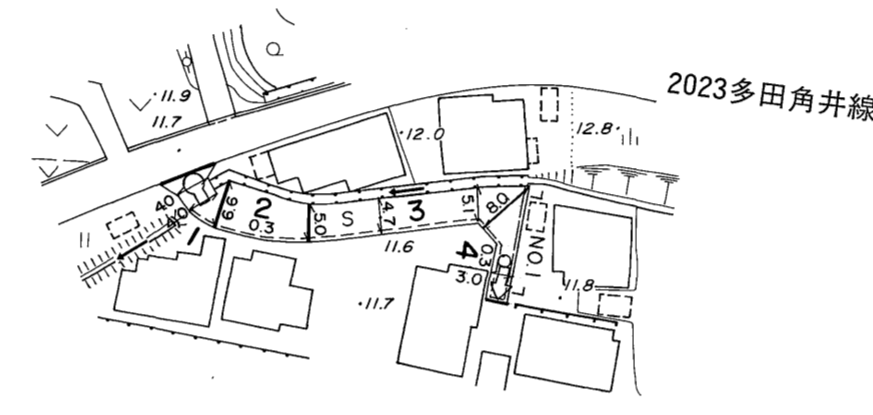
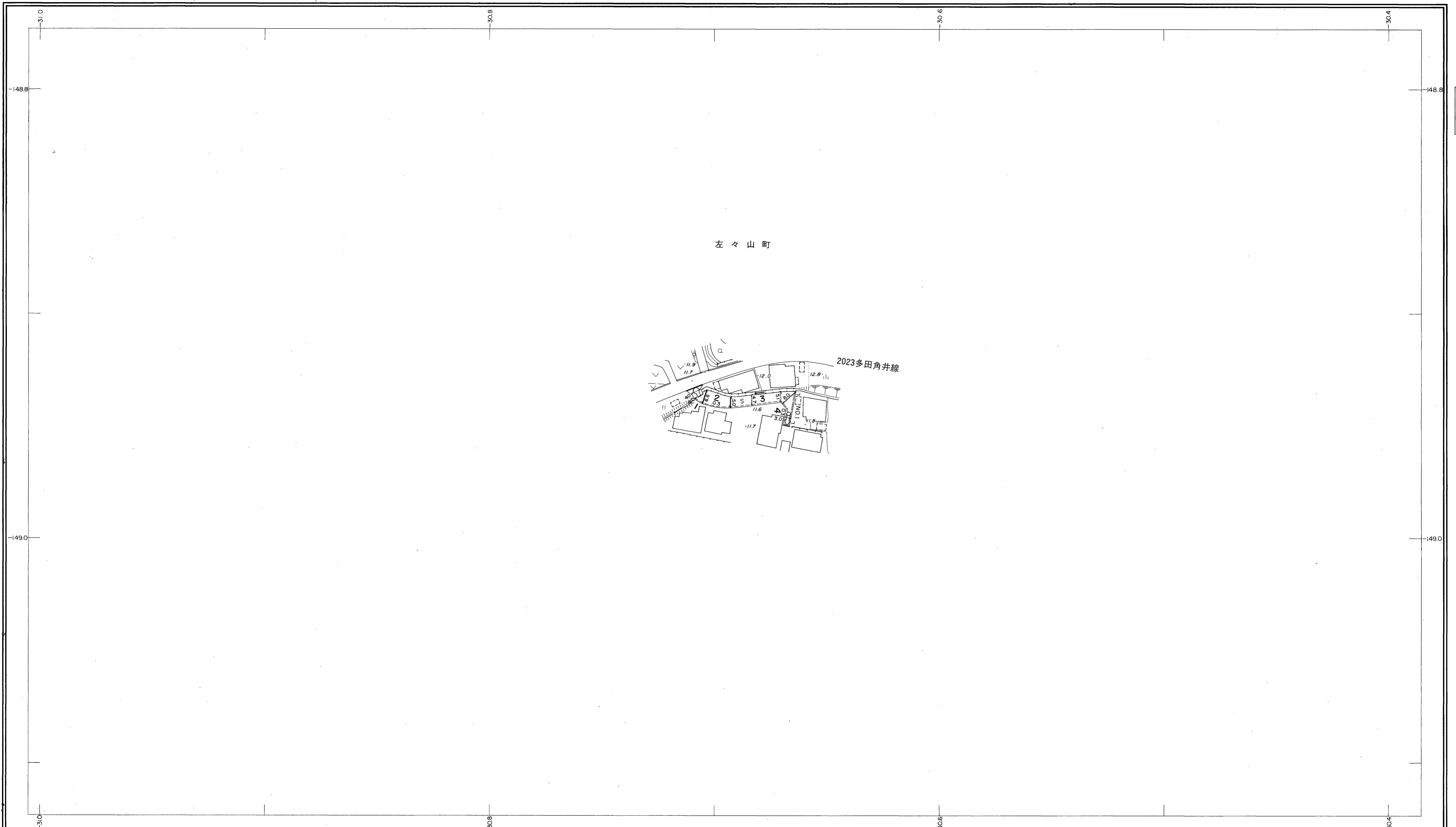
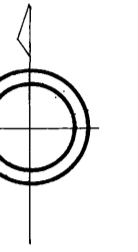


益田市道路現況平面図(台帳図)

10-68平和団地線 1/1

平成六年三月三十一日調製
平成八年三月三十一日調製

行政区画
島根県
益田市



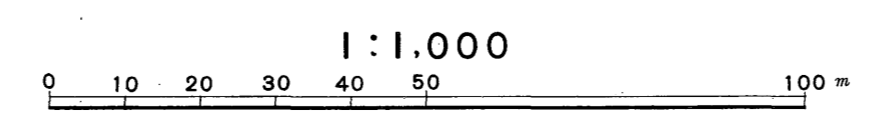
勾配	0.2 %
幅員	4.0 3.0 3.0
距離	0.0 50.0 59.2
曲線	R=6 R=40 R=5
路面	S

株式会社バスコ調製

益田市

撮影 平成4年3月
測図 平成6年3月オートグラフA7, ステレオプロッターA8
修正 平成8年3月

座標系 第三系
等高線間隔 1 m



この地図は、建設省国土地理院長の承認を得て、同院所管の測量標及び測量成果(基準点)を使用して調製したものである。
(承認番号)昭58.中公第 83 号