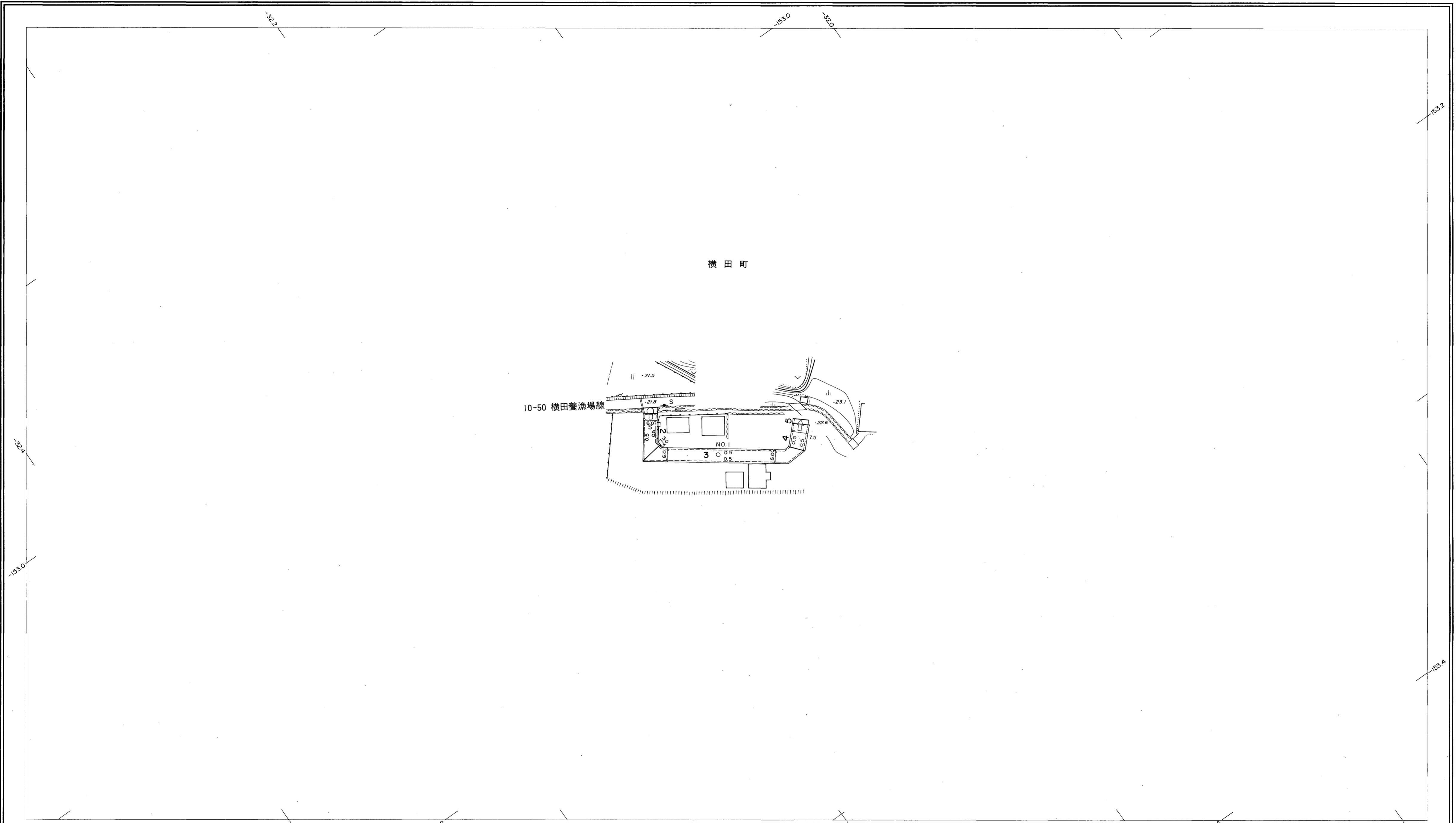
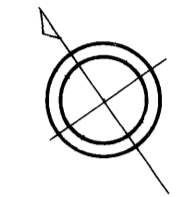


益田市道路現況平面図(台帳図)

10-71 和江団地線 1/1

平成十四年三月三十一日調製

行政区画
島根県
益田市



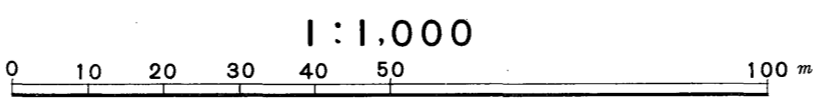
勾配	0.8%		0.8%	
幅員	6.0	6.0	6.0	7.5
距離	0.0	50.0	99.0	
曲線	—			
路面	S			

株式会社バスコ調製

益田市

撮影 平成 年 月
測図 平成 11 年 3 月 オートグラフ A7、ステレオプロッター A8
修正 平成 14 年 3 月

座標系 第三系
等高線間隔 1m



この地区は、建設省国土地理院長の承認を得て、同院所管の測量標及び測量成果(基準点)を使用して調製したものである。
(承認番号) 昭58. 中公第 83 号