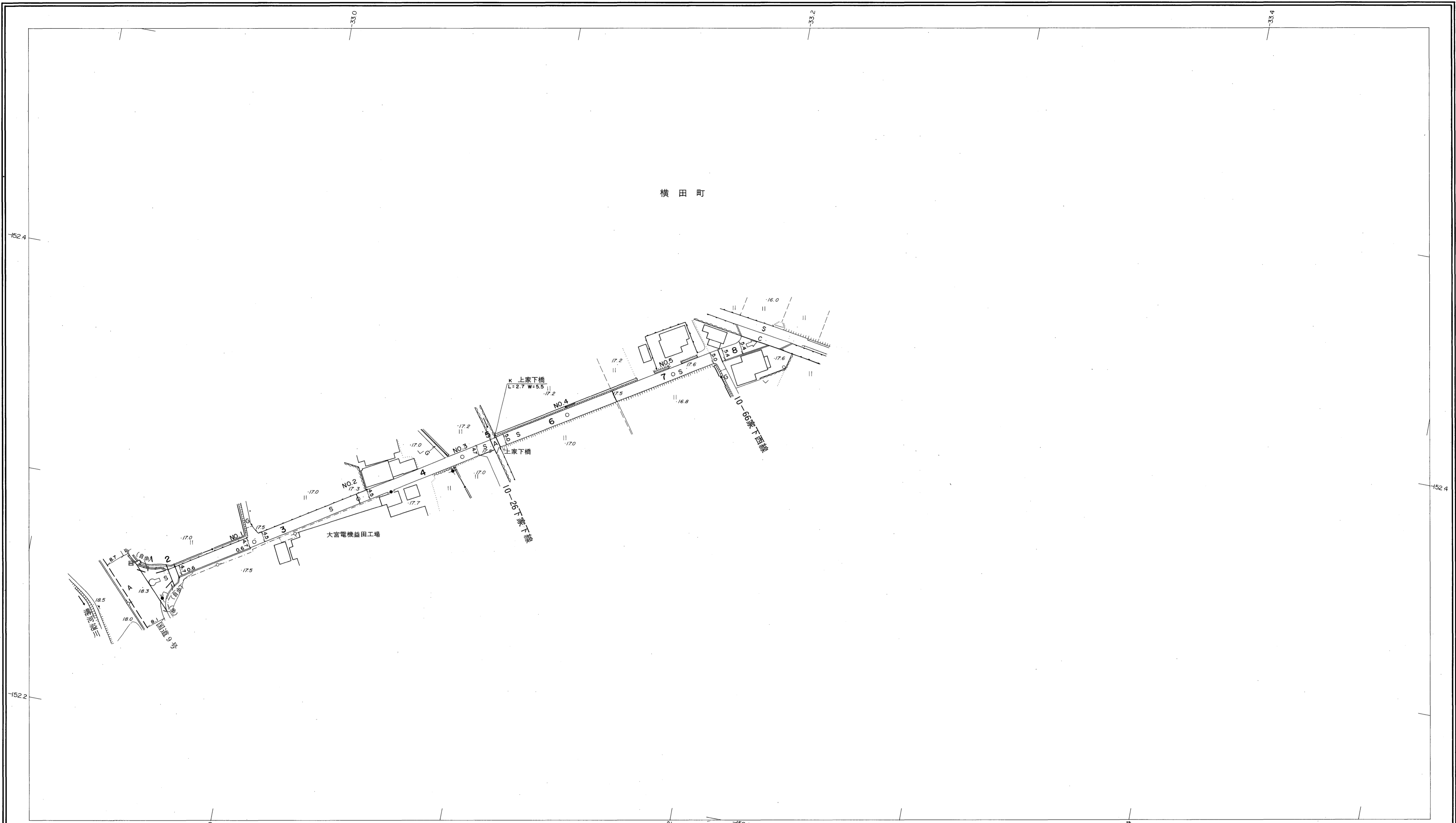
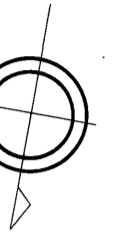


# 益田市道路現況平面図(台帳図)

10-72 家下保育所前線 1/1

昭和六十年十月三十一日調製  
 平成二年三月三十一日調製  
 平成五年三月三十一日調製  
 平成十二年三月三十一日調製



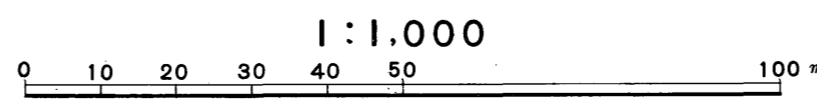
勾配	1.6%							0.4%		0.4%		0.0%		0.2%		0.2%	
幅員	4.7		4.7		4.5		4.5		5.0		5.0						
距離	0.0		500		1000		1500		2000		2500		2905				
曲線	—																
路面	S				A				S								

株式会社パスコ調製

益田市

撮影 昭和 59 年 5 月  
 測図 昭和 60 年 10 月 オートグラフ A7, ステレオプロッター A8  
 修正 平成 2 年 3 月  
 修正 平成 5 年 3 月  
 修正 平成 12 年 3 月

座標系 第三系  
 等高線間隔 1m



この地図は、建設省国土地理院長の承認を得て、同院所管の測量標及び測量成果(基準点)を使用して調製したものである。  
 (承認番号) 昭58. 中公第 83 号