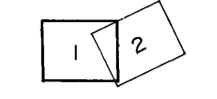



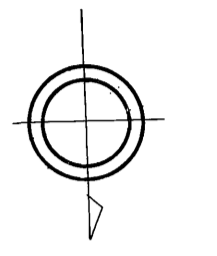
益田市道路現況平面図(台帳図)

10-73 羽場前線 1/1

平成七年三月三十一日調製
平成十二年三月三十一日調製



行政区画
島根県
益田市



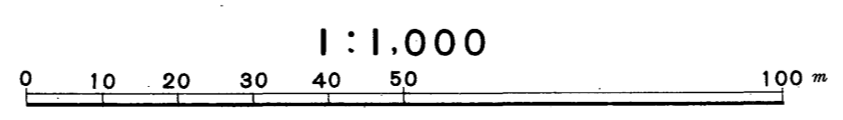
勾配	4.6%	1.8%	0.4%	
幅員	9.3	3.0	3.1	
距離	0.0	50.0	100.0	140.0
曲線		R=7		
路面		S		

株式会社バスコ調製

益田市

撮影 平成4年3月
測図 平成7年3月オートグラフA7, ステレオプロッターA8
修正 平成12年3月

座標系 第三系
等高線間隔 1 m



この地図は、建設省国土地理院長の承認を得て、同院所管の測量標及び測量成果(基準点)を使用して調製したものである。
(承認番号) 昭58. 中公第 83 号