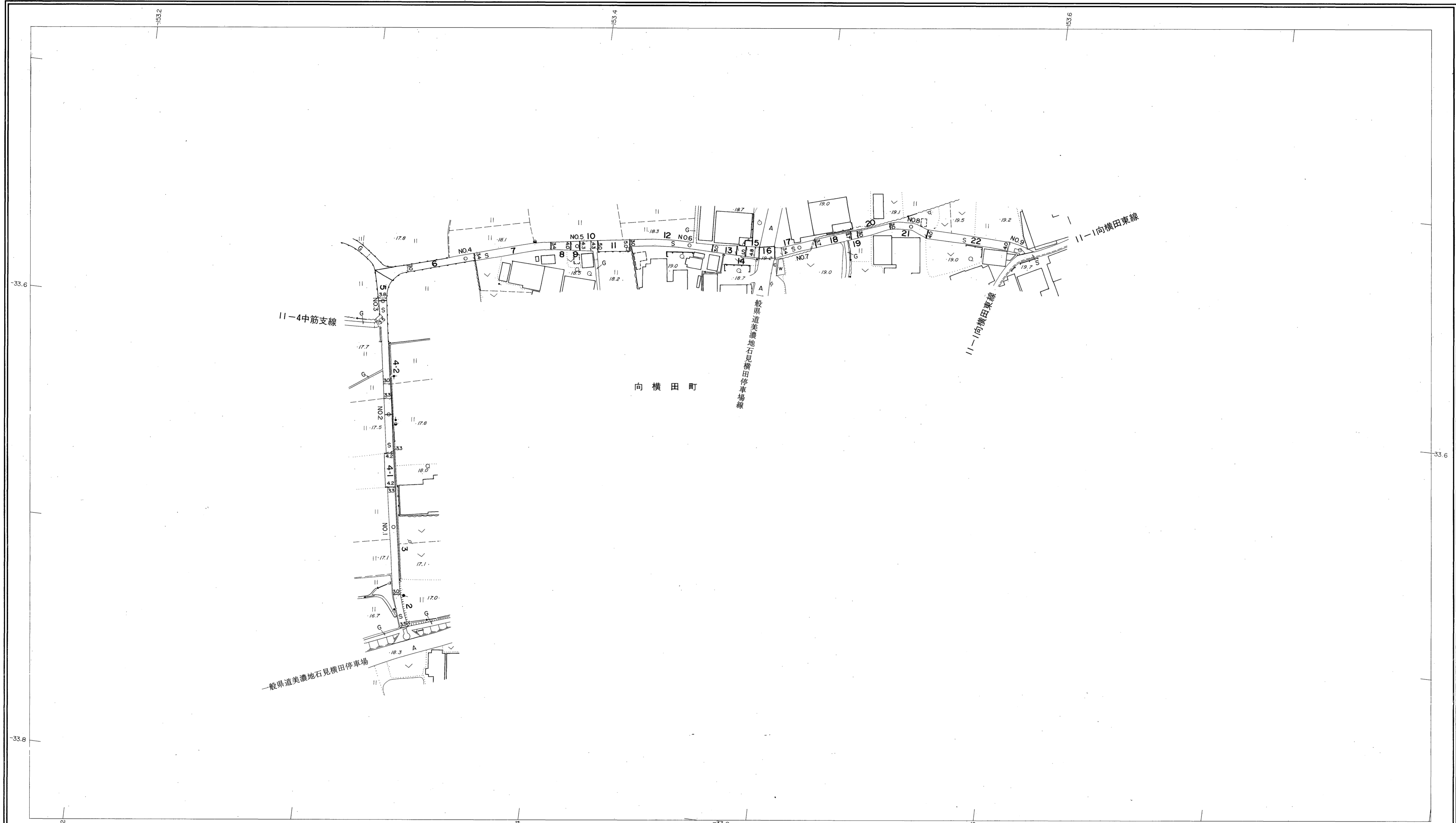
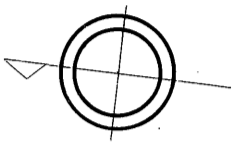


益田市道路現況平面図(台帳図)

11-2 中筋線 1/1

昭和六十年十月三十一日調製
昭和六十一年三月三十一日調製
平成元年三月三十一日調製

行政区画
島根県
益田市



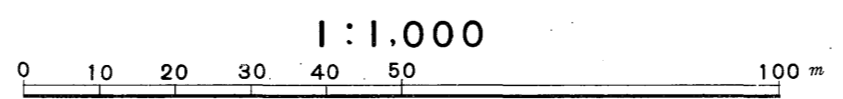
勾配							0.4%	0.6%	0.6%	
幅員	3.5	3.0	3.7	3.0	3.4	4.3	3.0	3.6	3.5	4.0
距離	0.0	50.0	100.0	150.0	200.0	250.0	300.0	350.0	400.0	450.0 452.9
曲線				R=11					R=20	
路面			S				A		S	
	1	2	3	4	5	6	7	8	9	

株式会社パスコ調製

益田市

撮影 昭和59年5月
測図 昭和60年10月オートグラフA7, ステレオプロッターA8
修正 昭和61年4月
修正 平成元年3月

座標系 第三系
等高線間隔 1m



この地図は、建設省国土地理院長の承認を得て、同院所管の測量標及び測量成果(基準点)を使用して調製したものである。
(承認番号) 昭58. 中公第 83 号