


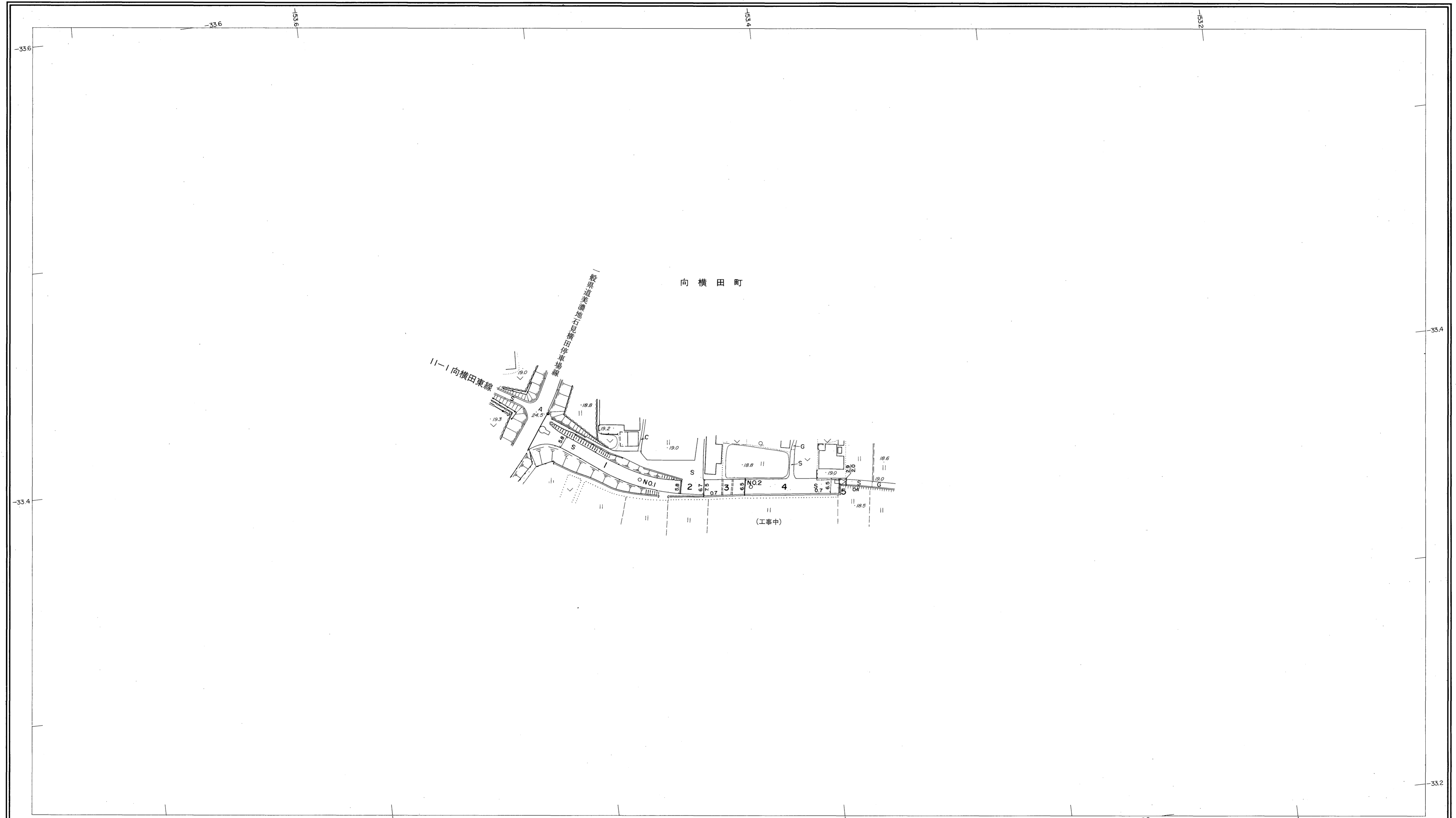
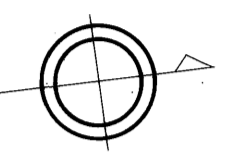
益田市道路現況平面図(台帳図)

11-3 向横田沖線 1/1

昭和六十年十月三十一日調製
 平成元年三月三十一日調製
 平成六年三月三十一日調製
 平成八年三月三十一日調製

平成十七年三月三十一日調製

行政区画
 島根県
 益田市

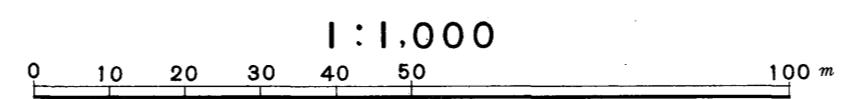


株式会社バスコ調製

益田市

撮影 昭和 59 年 5 月
 測図 昭和 60 年 10 月オートグラフ A7、ステレオプロッター A8
 修正 平成 元年 3 月
 修正 平成 8 年 3 月
 修正 平成 17 年 3 月

座標系 第三系
 等高線間隔 1m



この地図は、建設省国土地理院長の承認を得て、同院所管の測量標及び測量成果(基準点)を使用して調製したものである。
 (承認番号) 昭58. 中公第 83 号