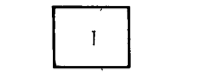


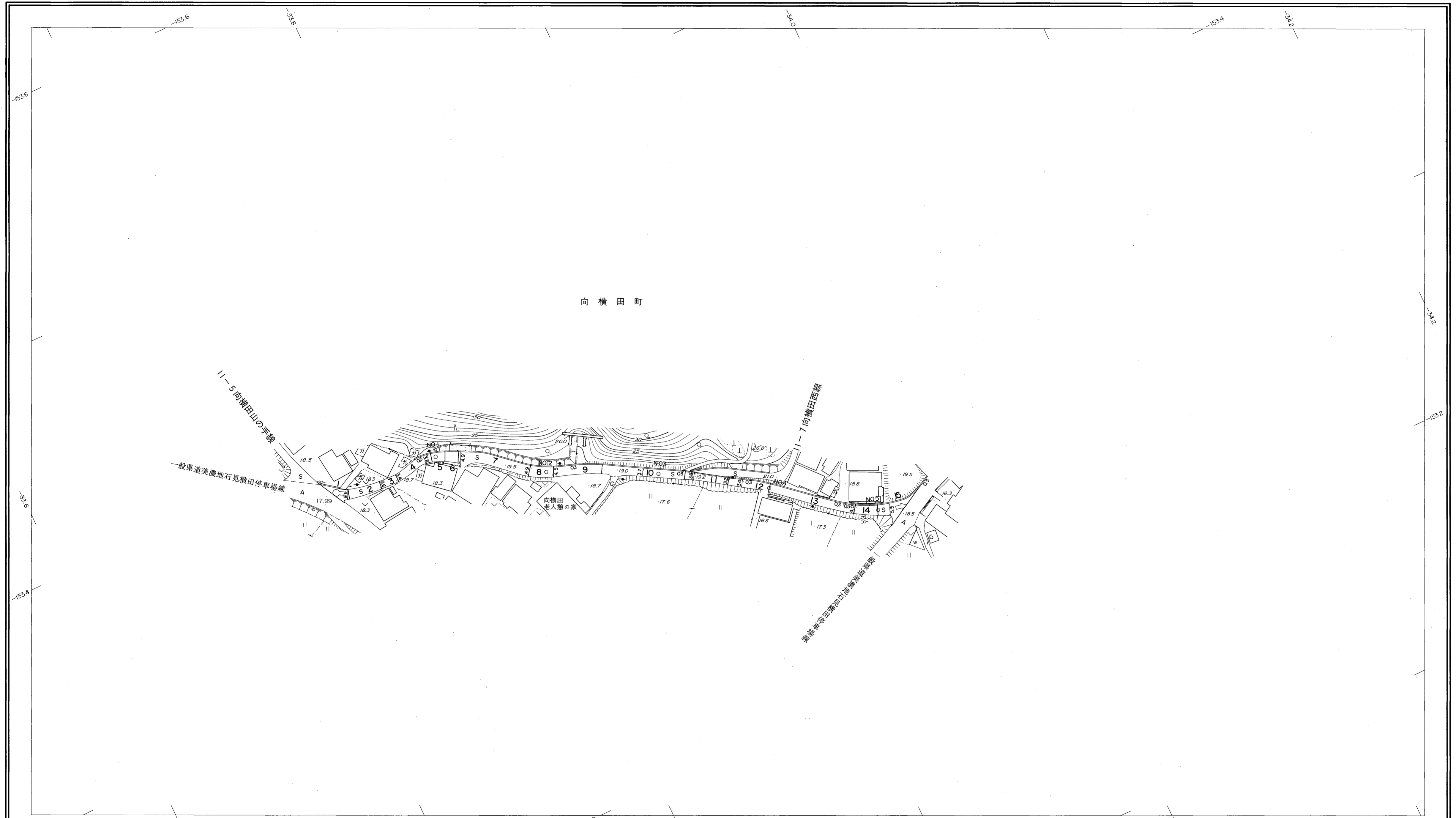
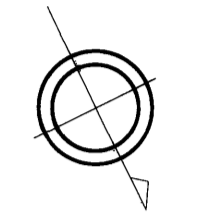
益田市道路現況平面図(台帳図)

11-6 向横田公民館線 1/1

昭和六十年十月三十一日調製



行政区画
島根県
益田市



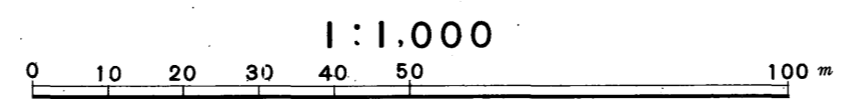
勾配	2.6% 0.8% 1.5% 0.4% 0% 1.0% 0.7%							
幅員	4.6	4.1	4.6	3.7	3.6	4.5	5.5	
距離	0.0	500	1000	1500	2000	2500	2650	
曲線	R=25	R=20						
路面	S							

株式会社バスコ調製

益田市

撮影 昭和 59 年 5 月
測図 昭和 60 年 10 月オートグラフ A7, ステレオプロッター A8

座標系 第三系
等高線間隔 1m



この地図は、建設省国土地理院長の承認を得て、同院所管の測量標及び測量成果(基準点)を使用して調製したものである。
(承認番号) 昭58. 中公第 83 号