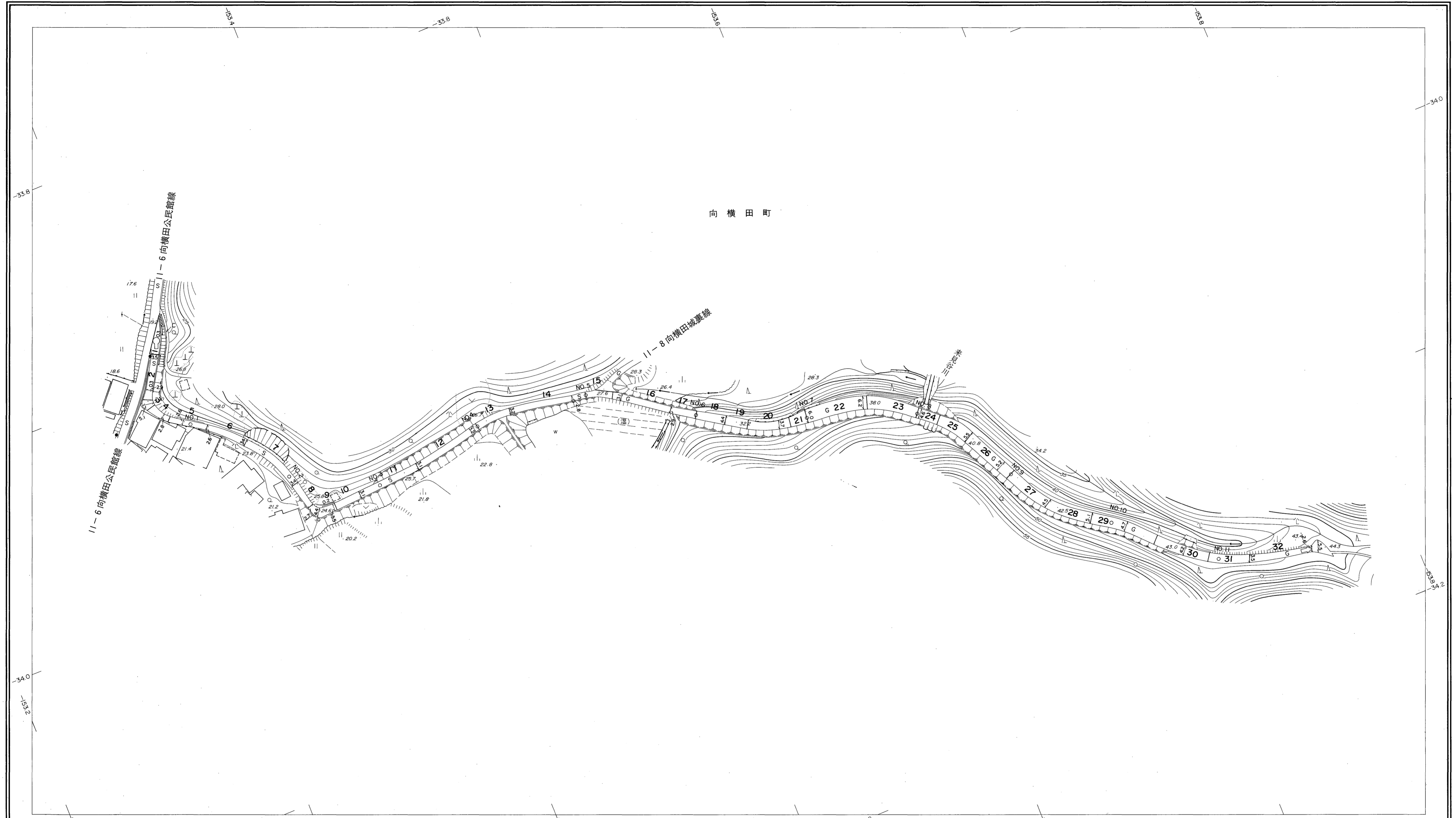
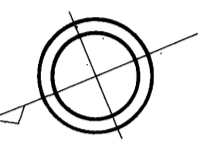


# 益田市道路現況平面図(台帳図)

11-7 向横田西線 1/1

行政区画  
島根県  
益田市



勾配	7.0% 3.0% 2.2% 2.8% 1.6% 6.0% 7.7% 9.3% 11.9% 6.5% 4.4% 2.0% 1.6% 1.6%												
幅員	3.5	2.6	3.4	3.1	3.2	2.9	3.6	6.0	4.6	5.0	4.9	3.8	2.6
距離	0.0	50.0	100.0	150.0	200.0	250.0	300.0	350.0	400.0	450.0	500.0	550.0	592.0
曲線	R=10		R=10		R=15								
路面	S G												

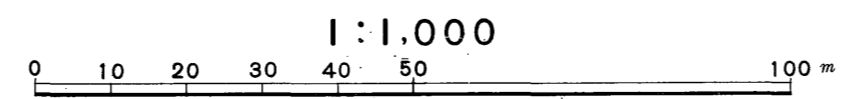
益  
田  
市

昭和六十年十月三十一日調製  
平成十二年三月三十一日調製  
平成十八年三月三十一日調製

株式会社バスコ調製

撮影 昭和59年5月  
測図 昭和60年10月オートグラフA7, ステレオプロッターA8  
修正 平成12年3月  
修正 平成18年3月

座標系 第三系  
等高線間隔 1m



この地図は、建設省国土地理院長の承認を得て、同院所管の測量標及び測量成果(基準点)を使用して調製したものである。  
(承認番号) 昭58. 中公第 83 号