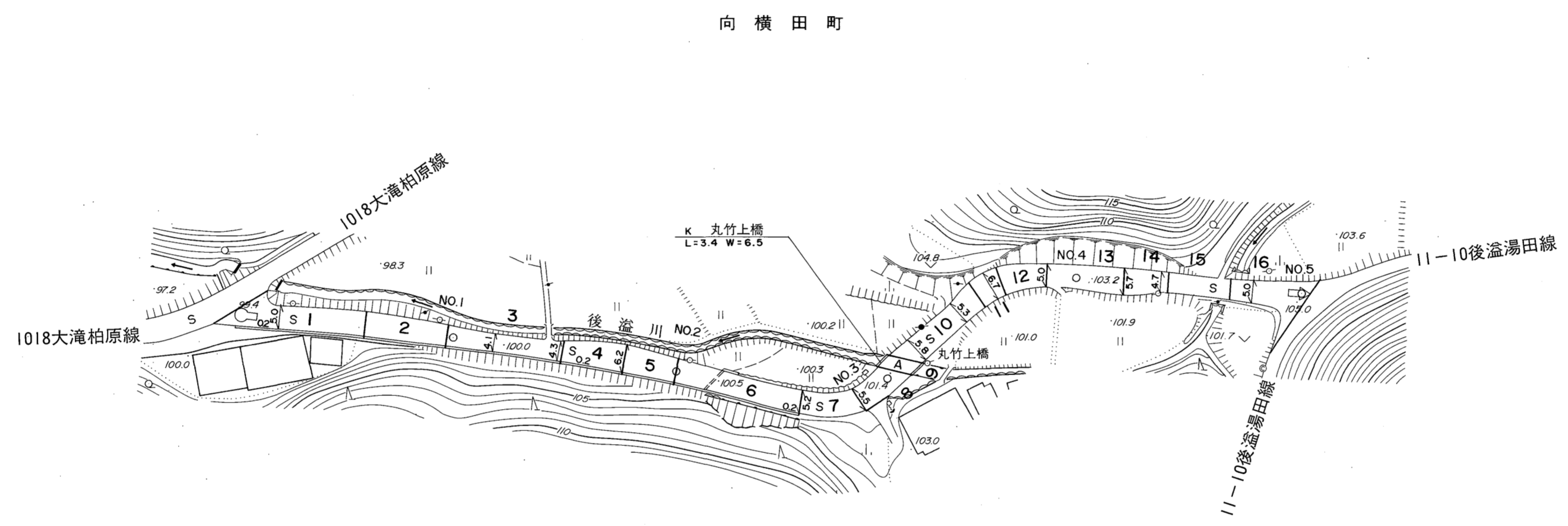
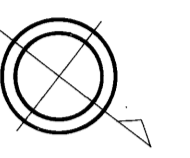


# 益田市道路現況平面図(台帳図)

11-11丸竹線 1/1

昭和六十年十月三十一日調製

行政区画  
島根県  
益田市



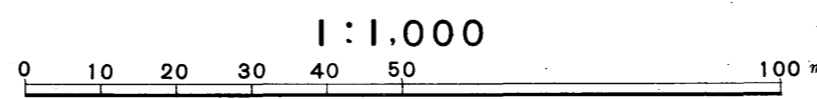
勾配	1.0%					2.0%	3.6%	3.6%	0.0%
幅員	5.0	4.3	5.4	5.6	5.3	5.0	5.0	5.0	
距離	0.0	500	1000	1500	2000	2500	3000	3500	
曲線			R=20	R=25					
路面	S		A	S					

株式会社パスコ調製

益田市

撮影 昭和 59 年 5 月  
測図 昭和 60 年 10 月オートグラフA7, ステレオプロッターA8

座標系 第三系  
等高線間隔 1m



この地図は、建設省国土地理院長の承認を得て、同院所管の測量標及び測量成果(基準点)を使用して調製したものである。  
(承認番号)昭58.中公第 83 号