

益田市道路現況平面図(台帳図)

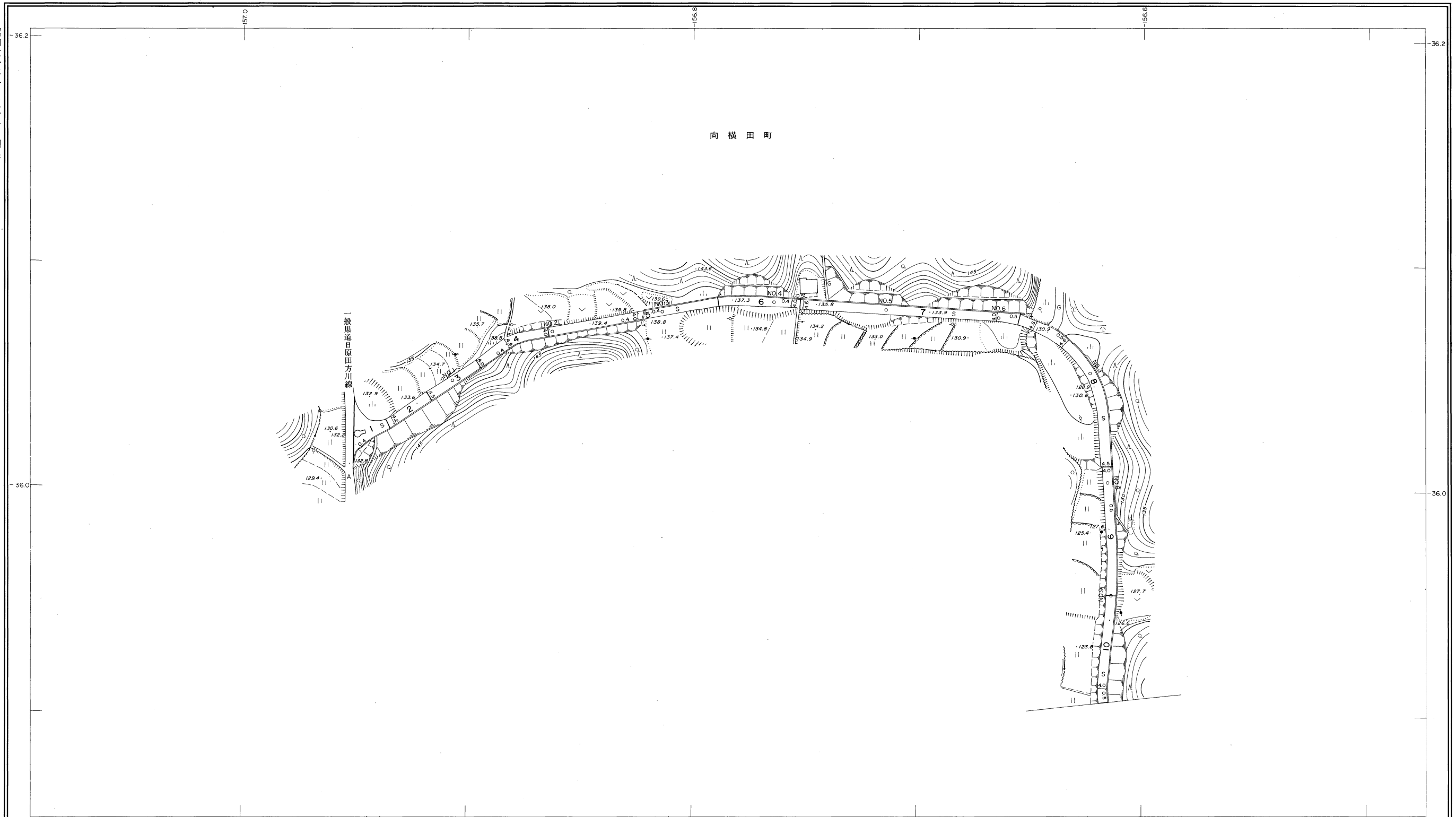
11-12片田原中ノ谷線 1/4

昭和六十年十月三十一日調製
平成五年三月三十一日調製



行政区画

島根県
益田市



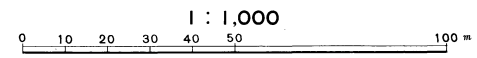
勾配	4.5%	10.2%	10.2%	2.4%	24%	1.9%	6.0%	3.8%	6.6%	6.1%	2.3%	2.3%	3.6%
幅員	4.2	4.0	4.0	4.0	4.0	4.0	4.0	4.0	4.0	4.2	4.0	4.0	4.0
距離	0.0	50.0	100.0	150.0	200.0	250.0	300.0	350.0	400.0	450.0	499.0		
曲線													
路面													

株式会社パスコ調製

益田市

撮影 昭和59年5月
測図 昭和60年10月オートグラフA7、ステレオプロッターA8
修正 平成5年3月

座標系 第三系
等高線間隔 1m

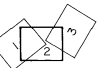


この地図は、建設省国土地理院長の承認を得て、同院所管の測量標及び測量成果(基準点)を使用して調製したものである。
(承認番号) 昭58. 中公第 83 号

益田市道路現況平面図(台帳図)

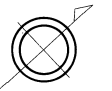
11-12片田原中ノ谷線 2/4

昭和六十年十月三十一日調製
平成五年三月三十一日調製
平成八年三月三十一日調製



行政区画

島根県
益田市



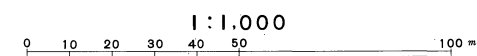
勾配	1.8%										1.6%		5.2%		2.8%		4.6%		4.6%		7.6%		7.6%		11.6%	
幅員	4.0		4.1		4.1		4.1		4.1		4.0		2.8		3.0		3.0		3.0		3.0					
距離	4950		5000		5500		6000		6500		7000		7500		8000		8500		9000		9500					
曲線											R=18															
路面	S										G															
	10	11	12	13	14	15	16	17	18	10	11	12	13	14	15	16	17	18								

株式会社バスコ調製

益田市

撮影 昭和 59 年 5 月
測図 昭和 60 年 10 月オートグラフA7、ステレオプロッターA8
修正 平成 5 年 3 月
修正 平成 8 年 3 月

座標系 第三系
等高線間隔 1m



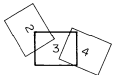
この地図は、建設省国土地理院長の承認を得て、同院所管の測量標及び測量成果(基準点)を使用して調製したものである。
(承認番号) 昭58. 中公第 83 号

益田市道路現況平面図(台帳図)

11-12片田原中ノ谷線 3/4

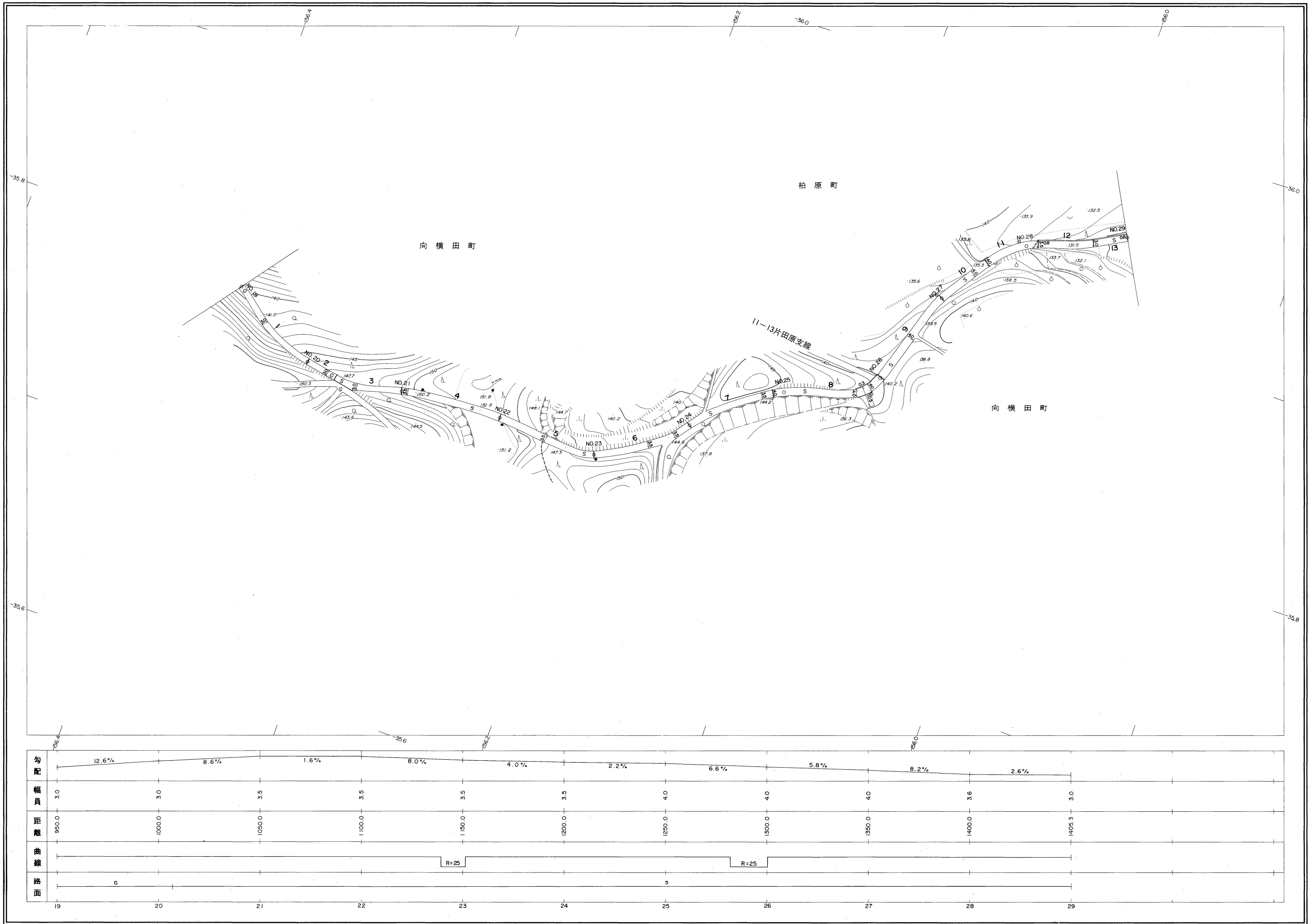
昭和六十年十月三十一日調製
 平成五年三月三十一日調製
 平成十年三月三十一日調製
 平成十二年三月三十一日調製

平成十八年三月三十一日調製



行政区画

高根県
 益田市

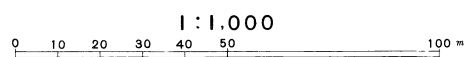


株式会社バスコ調製

益田市

撮影 昭和59年5月
 測図 昭和60年10月
 修正 平成10年3月
 修正 平成12年3月
 修正 平成18年3月

座標系 第三系
 等高線間隔 1m

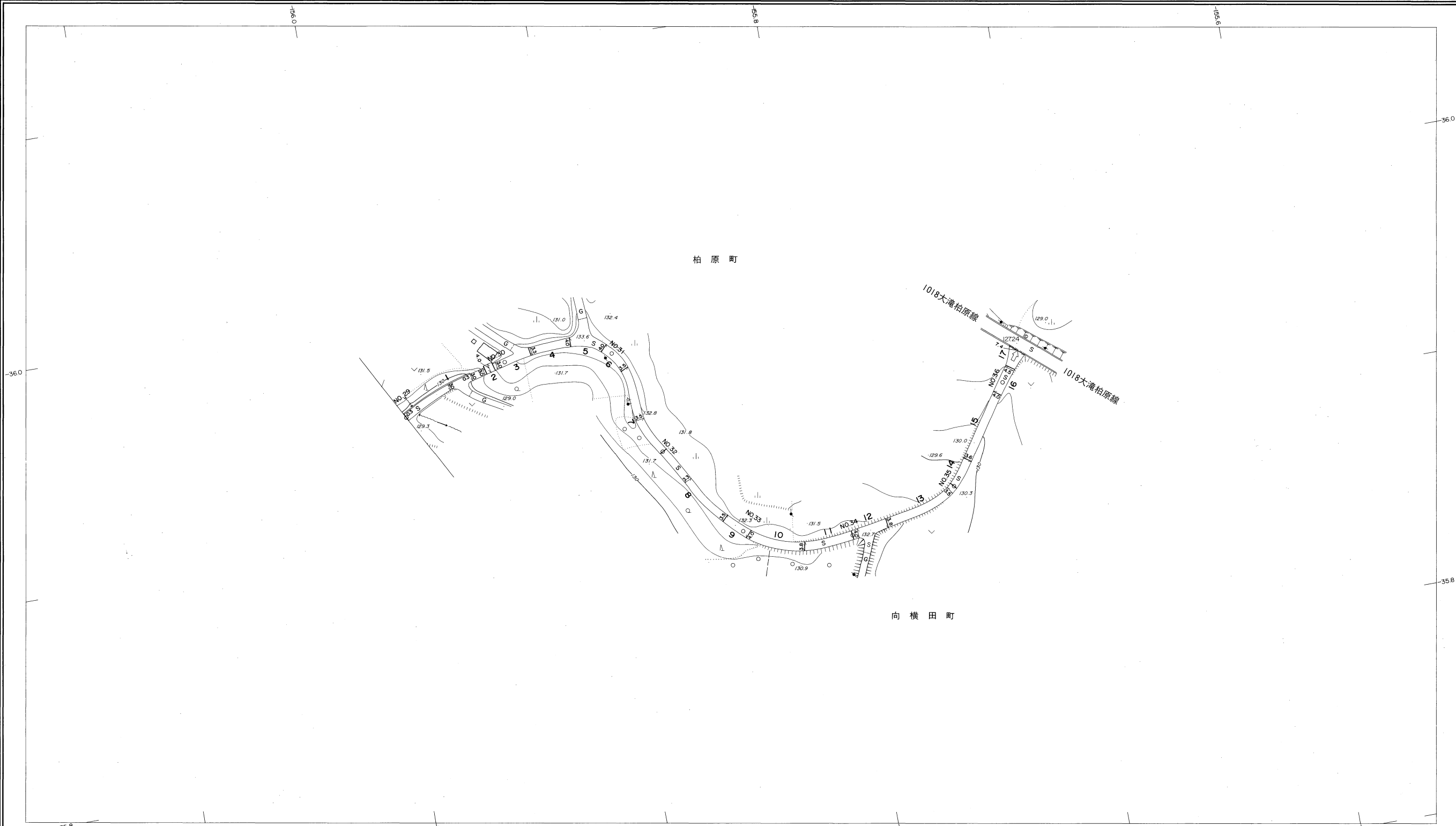
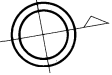



この地図は、建設省国土院院長の承認を得て、同院所管の測量標及び測量成果(基準点)を使用して調製したものである。
 (承認番号) 昭58. 中公第 83 号

益田市道路現況平面図(台帳図)

11-12片田原中ノ谷線 4/4

昭和六十年十月三十一日調製
 平成三年三月三十一日調製
 平成五年三月三十一日調製
 平成八年三月三十一日調製



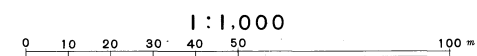
勾配	2.0%		0.8%		1.4%		0.6%		0.6%		3.4%		5.4%		6.2%	
幅員	3.0	3.1	3.8	3.4	3.9	4.0	3.5	4.3	4.5							
距離	1450.0	1500.0	1550.0	1600.0	1650.0	1700.0	1750.0	1800.0	1771.3							
曲線			R=25		R=25		R=20									
路面	s															
	29	30	31	32	33	34	35	36								

株式会社パソコ調製

益田市

撮影 昭和59年5月
 測図 昭和60年10月オートグラフA7、ステレオプロッターA8
 修正 平成3年3月
 修正 平成8年3月

座標系 第三系
 等高線間隔 1m



この地図は、建設省国土院院長の承認を得て、同院所管の測量標及び測量成果(基準点)を使用して調製したものである。
 (承認番号) 昭58. 中公第 83 号