

益田市道路現況平面図(台帳図)

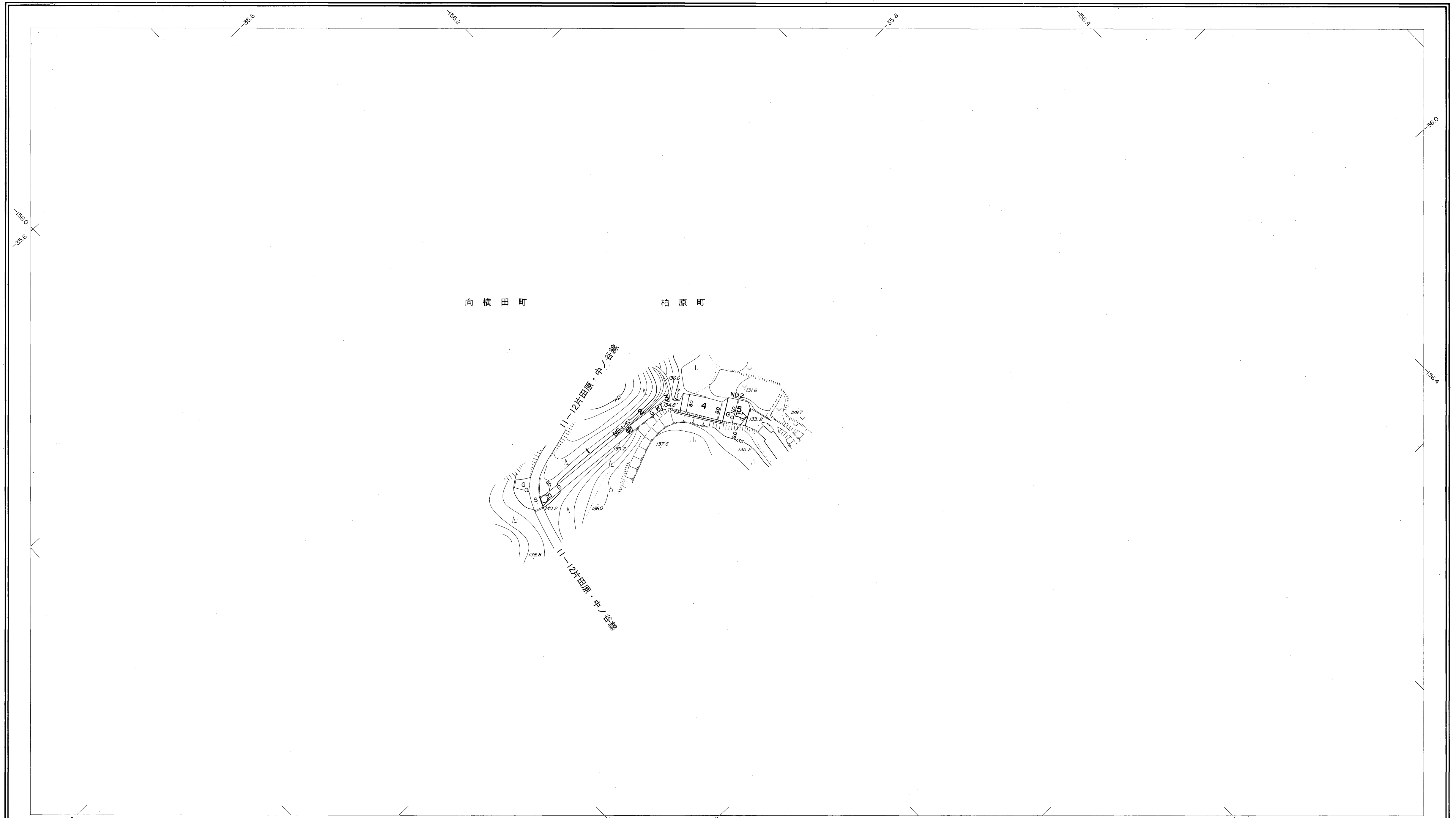
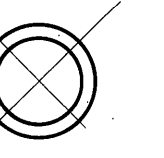
11-13片田原支線 1/1

昭和六十一年十月三十一日調製
平成十年三月三十一日調製

1

行政区画

島根県
益田市



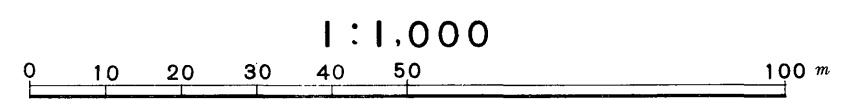
勾配	3.8%		14.0%		4.8%	
幅員	3.0	3.0	11.0	8.0		
距離	0.0	50.0	100.0	107.0		
曲線	R=15					
路面	1			2		

株式会社バスコ調製

益田市

撮影 昭和55年5月
測図 昭和60年10月オートグラフA7、ステレオプロッターA8
修正 平成10年3月

座標系 第三系
等高線間隔 1m



この地区は、建設省国土地理院長の承認を得て、同院所管の測量標及び測量成果(基準点)を使用して調製したものである。
(承認番号) 昭58.中公第 83 号