

益田市道路現況平面図(台帳図)

11-18神田駅裏線 1/2

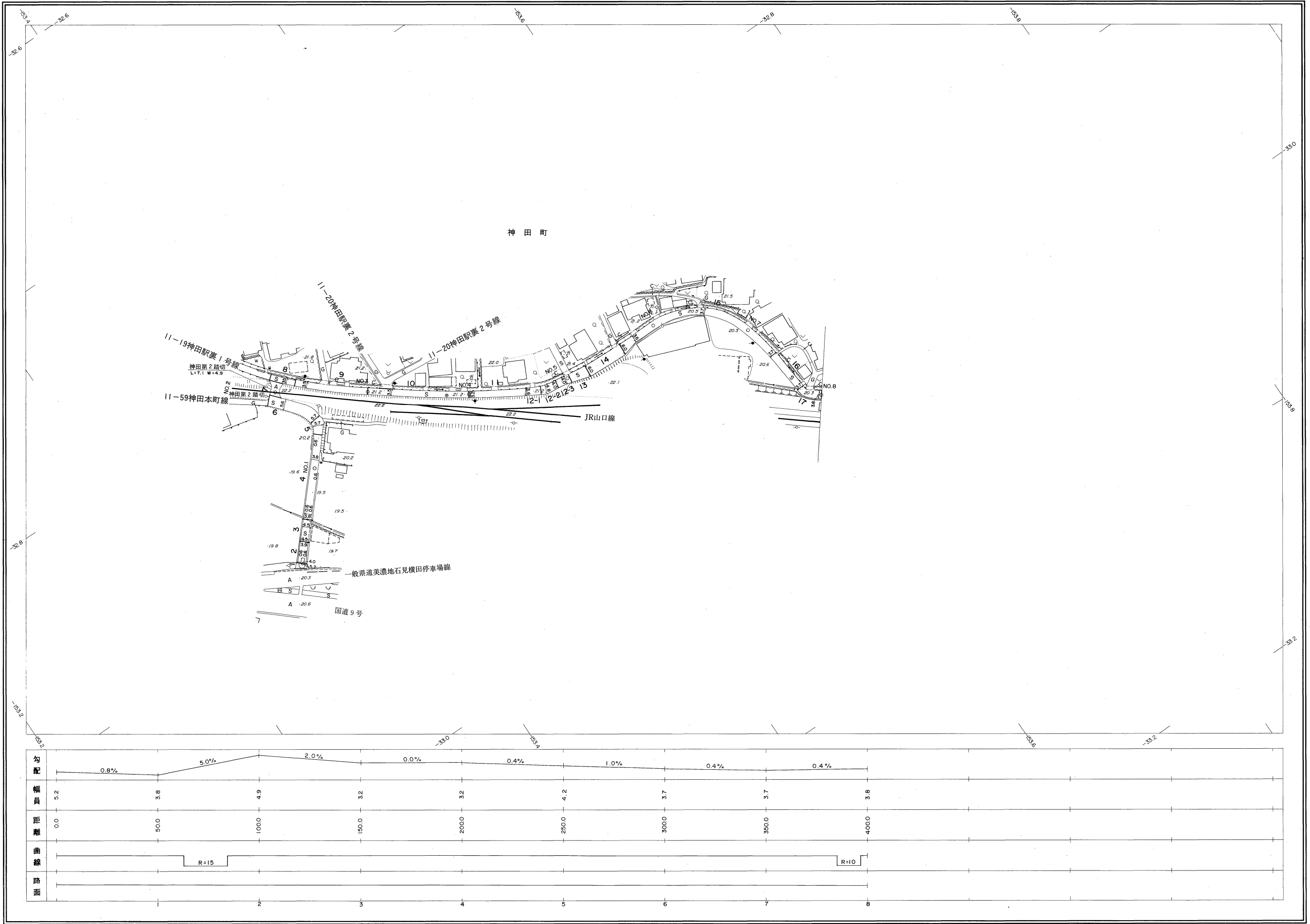
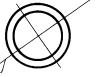
昭和六十一年十月三十一日調製
 平成五年三月三十一日調製
 平成十年三月三十一日調製
 平成十三年三月三十一日調製

平成十六年三月三十一日調製



行政区画

島根県
 益田市



勾配	0.8%		5.0%		2.0%		0.0%		0.4%		1.0%		0.4%		0.4%	
幅員	5.2	3.8	4.9	3.2	3.2	4.2	3.7	3.7	3.7	3.8						
距離	0.0	50.0	100.0	150.0	200.0	250.0	300.0	350.0	400.0							
曲線			R=15											R=10		
路面																

株式会社バスコ調製

益
 田
 市

撮影 昭和59年5月
 測図 昭和60年10月オートグラフA7、ステレオプロッターA8
 修正 平成5年3月
 修正 平成10年3月
 修正 平成13年3月
 修正 平成16年3月

座標系 第三系
 等高線間隔 1m

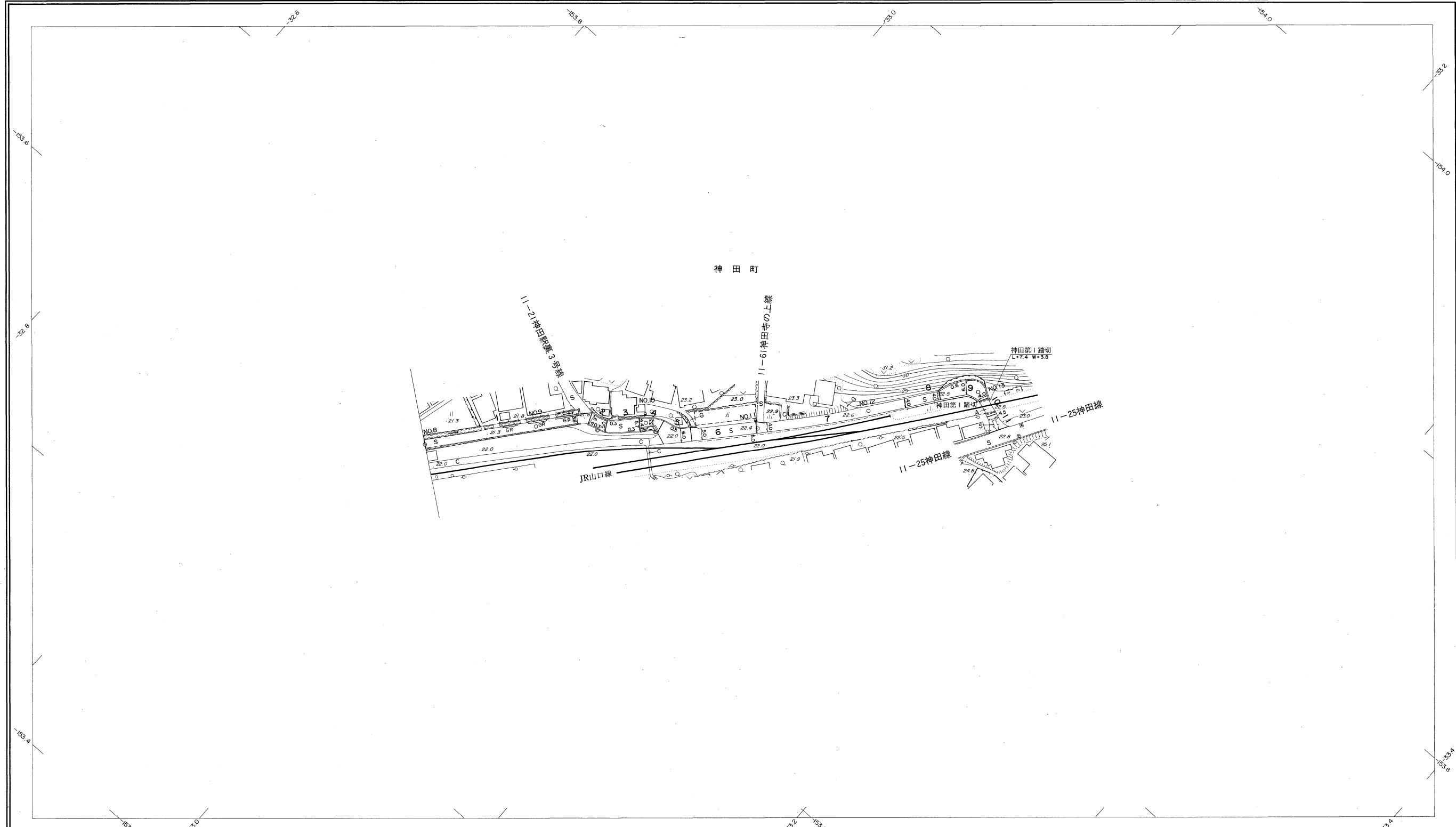
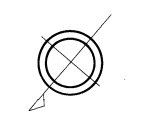
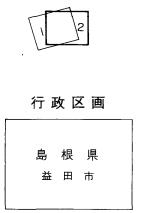
1:1,000
 0 10 20 30 40 50 100 m

この地図は、建設省国土地理院長の承認を得て、同院所管の測量標及び測量成果(基準点)を使用して調製したものである。
 (承認番号)昭58、中公第 83 号

益田市道路現況平面図(台帳図)

11-18神田駅裏線 2/2

昭和六十年十月三十一日調製
 平成五年三月三十一日調製
 平成六年三月三十一日調製
 平成十一年三月三十一日調製



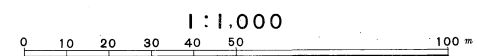
勾配	2.2%							0.6%		1.0%		0.4%		0.2%		1.9%	
幅員	3.8	3.9	4.1	5.0	4.0	4.9	4.5										
距離	400.0	450.0	500.0	550.0	600.0	650.0	669.0										
曲線			R=15	R=10	R=15	R=10	R=10										
路面	S															A	S
	8	9	10	11	12	13	15										

株式会社バスコ調製

益
田
市

撮影 昭和59年5月
 測図 昭和60年10月オートグラフA7、ステレオプロッターA8
 修正 平成5年3月
 修正 平成11年3月

座標系 第三系
 等高線間隔 1m



この地図は、建設省国土院院長の承認を得て、同院所管の測量標及び測量成果(基準点)を使用して調製したものである。
 (承認番号) 昭58. 中公第 83 号