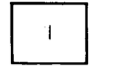


益田市道路現況平面図(台帳図)


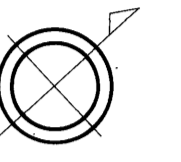
11-19神田駅裏1号線 1/1

昭和六十年十月三十一日調製



行政区画

島根県
益田市



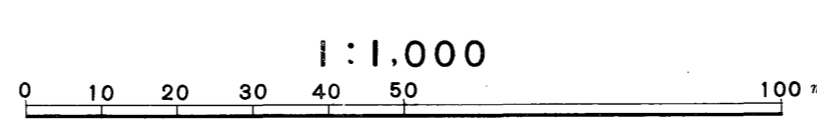
勾配	1.8%	0.2%	0.0%
幅員	3.0	2.4	2.6
距離	0.0	500	1000
曲線	[Diagram showing curve alignment]		
路面	[Diagram showing road surface alignment]		

株式会社パスコ調製

益田市

撮影 昭和 59 年 5 月
測図 昭和 60 年 10 月オートグラフA7、ステレオプロッターA8

座標系 第三系
等高線間隔 1m



この地図は、建設省国土地理院長の承認を得て、同院所管の測量標及び測量成果(基準点)を使用して調製したものである。
(承認番号) 昭58. 中公第 83 号