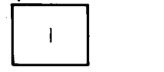


益田市道路現況平面図(台帳図)


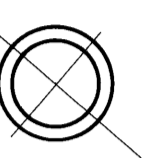
11-21神田駅裏3号線 1/1

昭和六十一年十月三十一日調製



行政区画

島根県
益田市



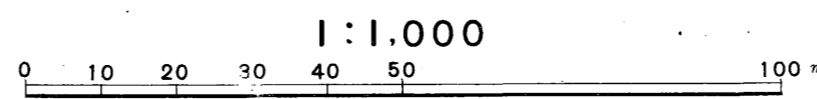
勾配	3.4%		4.4%		5.0%	
幅員	3.8	3.8	3.4	3.5		
距離	0.0	50.0	100.0	107.0		
曲線	—					
路面	1		2			

株式会社パスコ調製

益田市

撮影 昭和59年5月
測図 昭和60年10月オートグラフA7, ステレオプロッターA8

座標系 第三系
等高線間隔 1m



この地図は、建設省国土地理院長の承認を得て、同院所管の測量標及び測量成果(基準点)を使用して調製したものである。
(承認番号) 昭58. 中公第 83 号