

益田市道路現況平面図(台帳図)

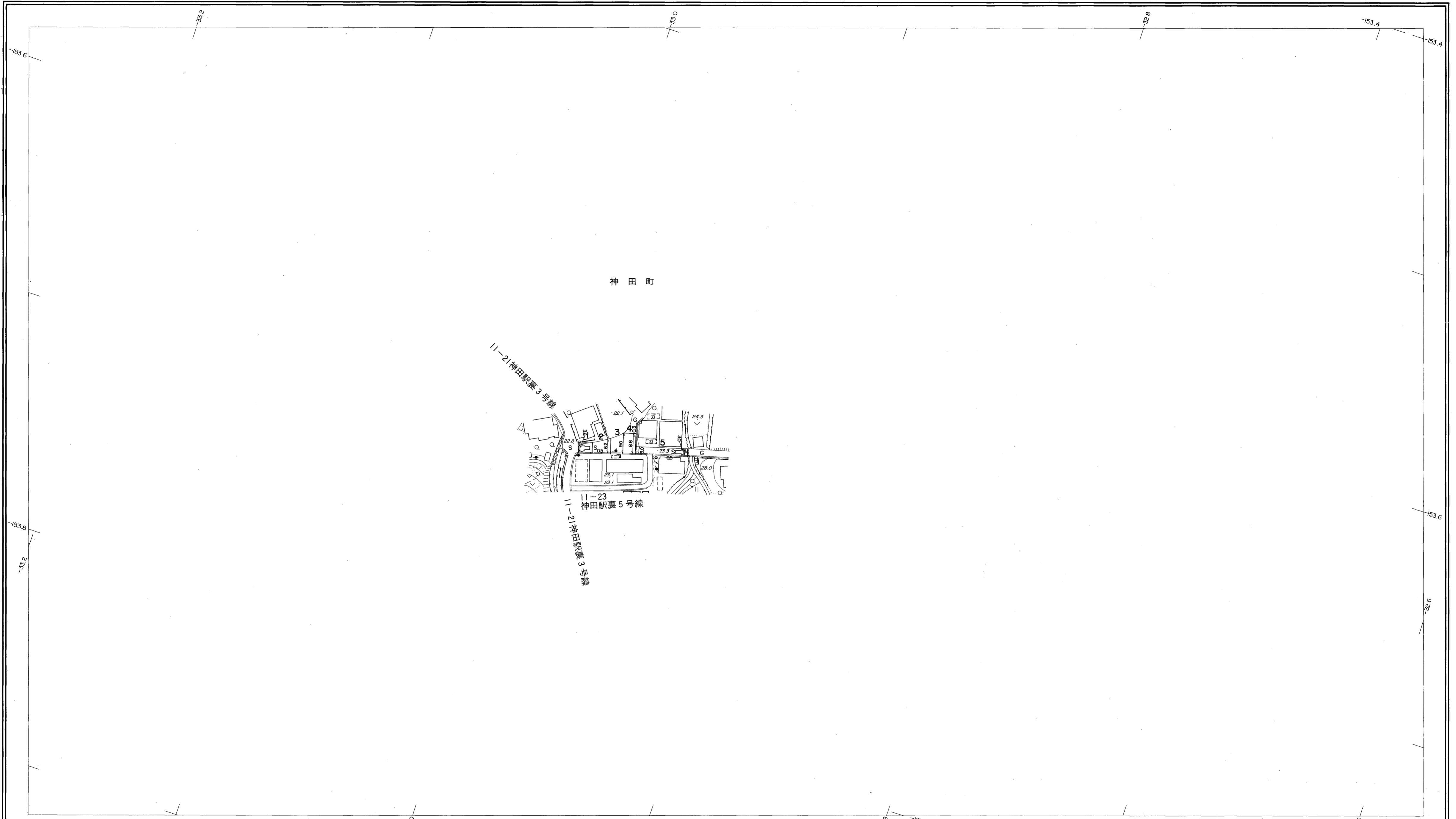
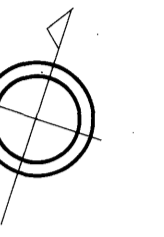
11-22神田駅裏4号線 1/1

昭和六十一年十月三十一日調製
平成十二年三月三十一日調製

1

行政区画

島根県
益田市



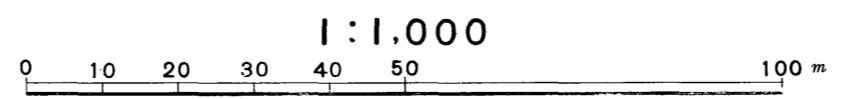
勾配	2.2%	
幅員	3.6	3.0
距離	0.0	4.90
曲線	[Diagram showing curve alignment]	
路面	s	

株式会社パソ調製

益
田
市

撮影 昭和59年5月
測図 昭和60年10月オートグラフA7, ステレオプロッターA8
修正 平成12年3月

座標系 第三系
等高線間隔 1m



この地図は、建設省国土地理院長の承認を得て、同院所管の測量標及び測量成果(基準点)を使用して調製したものである。
(承認番号) 昭58. 中公第 83 号