

# 益田市道路現況平面図(台帳図)


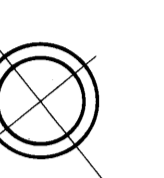
11-24高城公民館線 1/1

昭和六十年十月三十一日調製  
平成八年三月三十一日調製

1

行政区画

島根県  
益田市



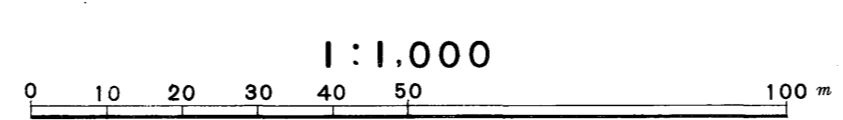
勾配	10%	0.4%	
幅員	8.0	5.0	4.5
距離	0.0	50.0	76.0
曲線	—		
路面	S		

株式会社バスコ調製

益田市

撮影 昭和59年5月  
測図 昭和60年10月オートグラフA7、ステレオプロッターA8  
修正 平成8年3月

座標系 第三系  
等高線間隔 1m



この地図は、建設省国土院院長の承認を得て、同院所管の測量標及び測量成果(基準点)を使用して調製したものである。  
(承認番号) 昭58. 中公第 83 号