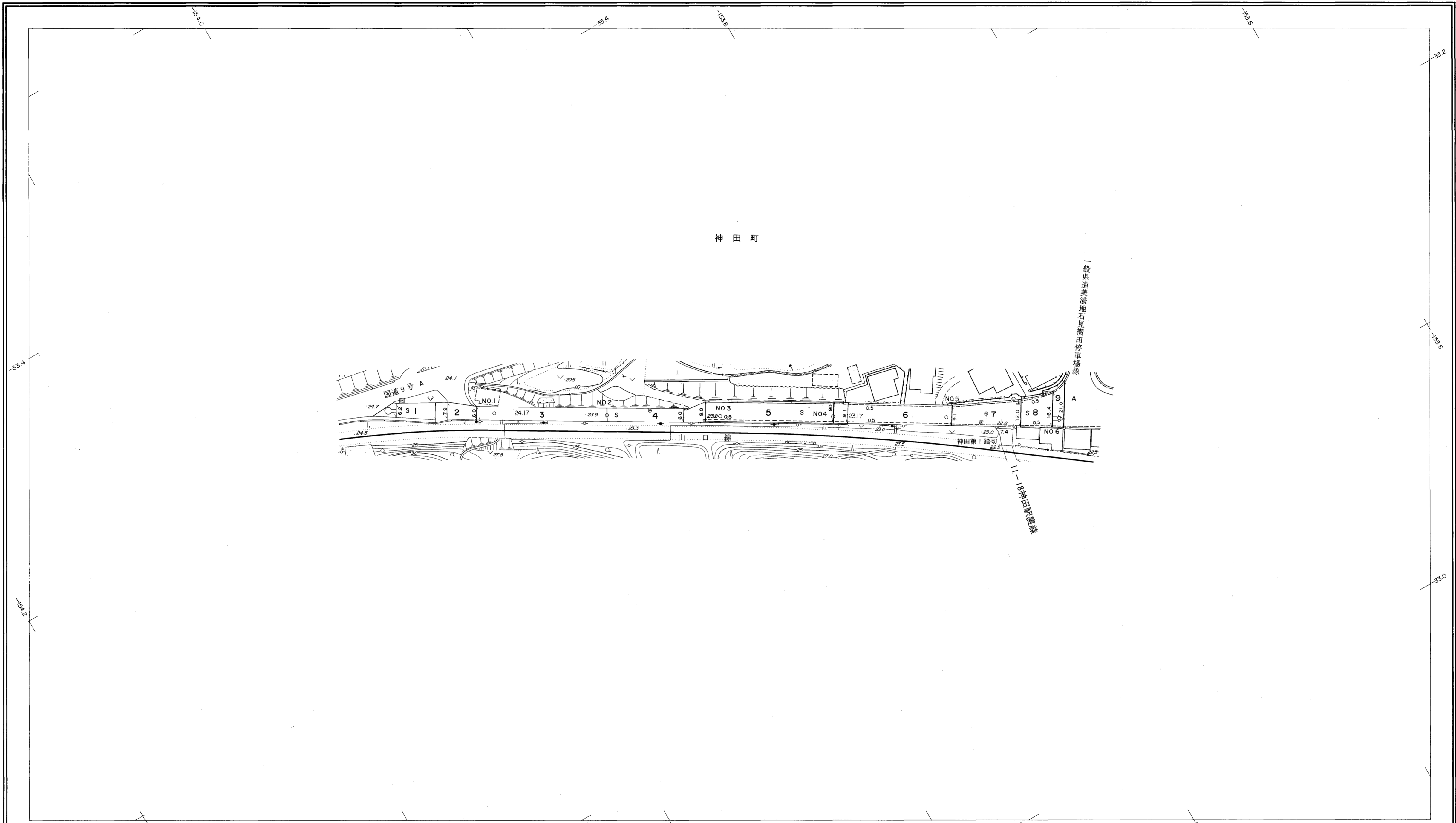
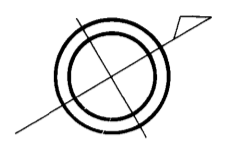


益田市道路現況平面図(台帳図)

11-25神田線 1/1

昭和六十年十月三十一日調製
平成十二年三月三十一日調製
平成十三年三月三十一日調製

行政区画
島根県
益田市



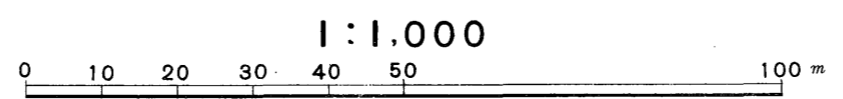
勾配	0.6%						1.2%		1.2%		0.0%		0.6%		0.6%		0.0%	
幅員	6.2		6.0		6.0		9.0		9.0		9.1		16.0		21.7			
距離	0.0		500		1000		1500		2000		2500		3020		3090			
曲線																		
路面	S																	

株式会社パスコ調製

益田市

撮影 昭和59年5月
測図 昭和60年10月オートグラフA7, ステレオプロッターA8
修正 平成12年3月
修正 平成13年3月

座標系 第三系
等高線間隔 1m



この地図は、建設省国土地理院長の承認を得て、同院所管の測量標及び測量成果(基準点)を使用して調製したものである。
(承認番号) 昭58. 中公第 83 号