

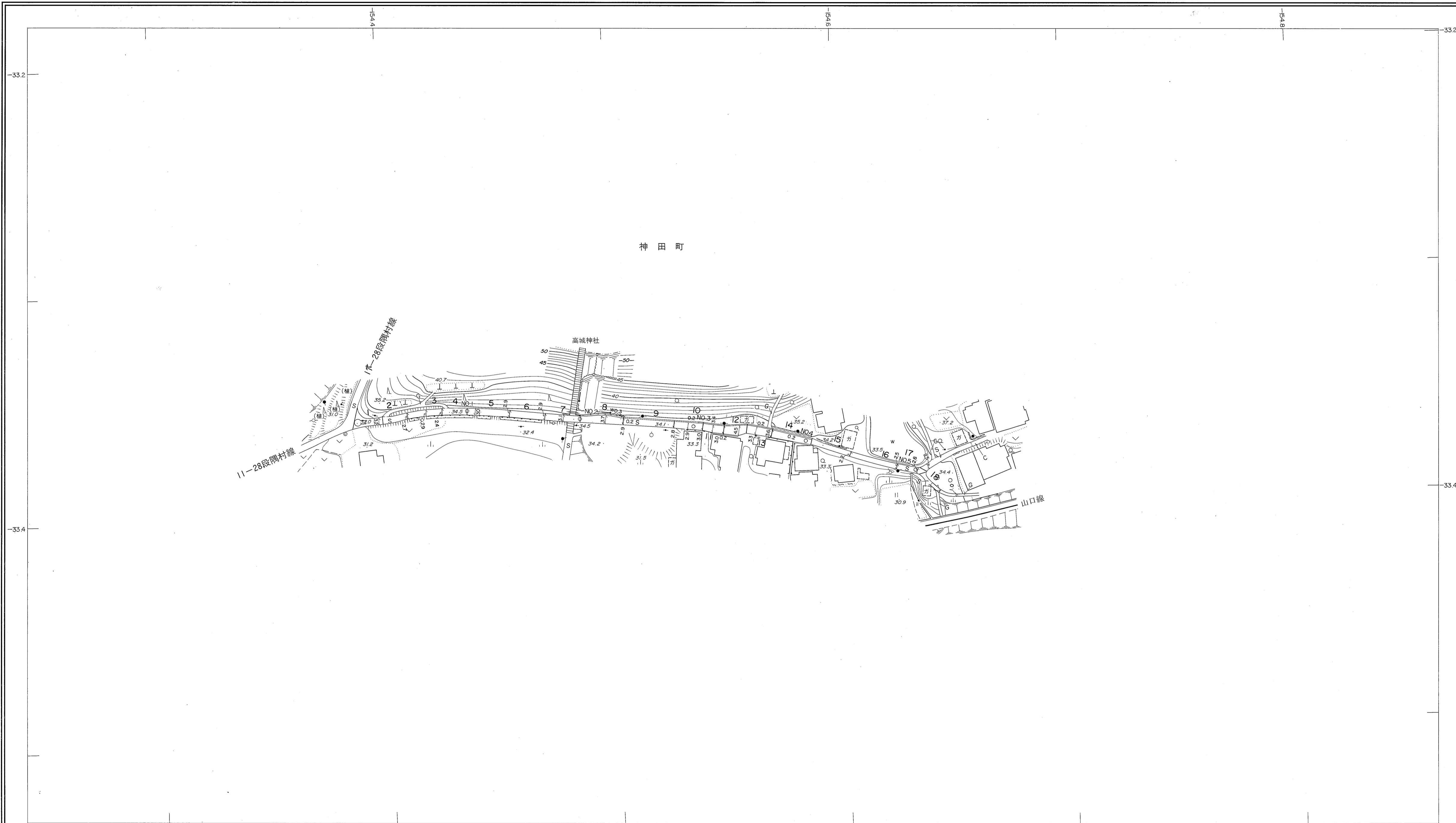
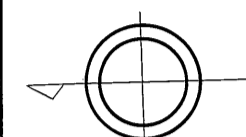
益田市道路現況平面図(台帳図)

11-29御所原線 1/1

昭和六十年十月三十一日調製
 昭和六十一年三月三十一日調製
 平成二年三月三十一日調製
 平成八年三月三十一日調製

平成二十三年三月三十一日調製
 平成二十八年三月三十一日調製

行政区画
 島根県
 益田市



勾配	5.0%					0.0%		1.0%		0.2%		0.6%		10.0%	
幅員	3.2		3.0		2.9		3.0		2.1		2.8		1.0		
距離	0.0		50.0		100.0		150.0		200.0		250.0		264.4		
曲線	—														
路面	—														


株式会社パスコ調製

益田市

撮影 昭和 59 年 5 月
 測図 昭和 60 年 10 月オートグラフ A7, ステレオプロッター A8
 修正 昭和 61 年 4 月
 修正 平成 2 年 3 月
 修正 平成 8 年 3 月

座標系 第三系
 等高線間隔 1m

1:1,000



この地図は、建設省国土地理院長の承認を得て、同院所管の測量標及び測量成果(基準点)を使用して調製したものである。
 (承認番号) 昭58. 中公第 83 号