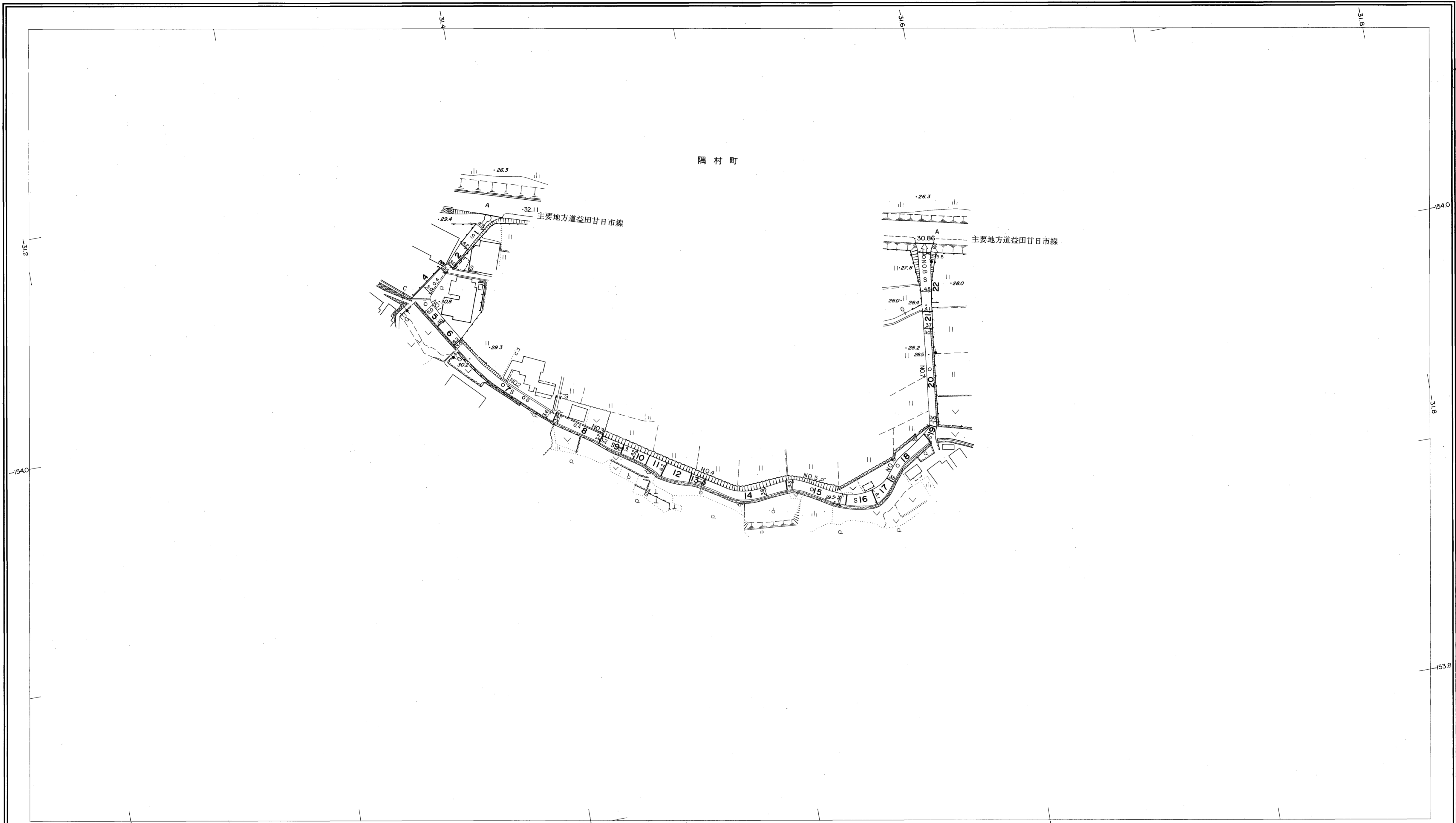
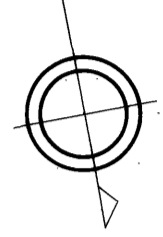


益田市道路現況平面図(台帳図)

11-31赤松線 1/1

昭和六十年十月三十一日調製
平成三年三月三十一日調製

行政区画
島根県
益田市



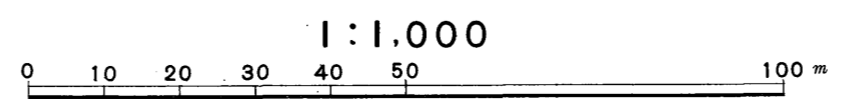
勾配	2.6%		1.6%		0.8%		0.2%		0.0%		0.6%		1.2%		2.8%	
幅員	4.5		5.2		3.6		3.1		3.1		4.4		3.6		3.0	
距離	0.0		50.0		100.0		150.0		200.0		250.0		300.0		350.0	
曲線							R=20		R=15		R=25		R=15			
路面	S				S				S				S			

株式会社バスコ調製

益田市

撮影 昭和59年5月
測図 昭和60年10月オートグラフA7, ステレオプロッターA8
修正 平成3年3月

座標系 第三系
等高線間隔 1m



この地図は、建設省国土地理院長の承認を得て、同院所管の測量標及び測量成果(基準点)を使用して調製したものである。
(承認番号) 昭58.中公第 83 号