
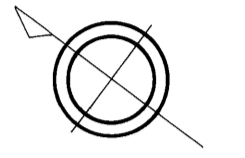


益田市道路現況平面図(台帳図)

11-33 隅 2 号線 1/1

昭和六十年十月三十一日調製
平成四年三月三十一日調製
平成八年三月三十一日調製

行政区画
島根県
益田市



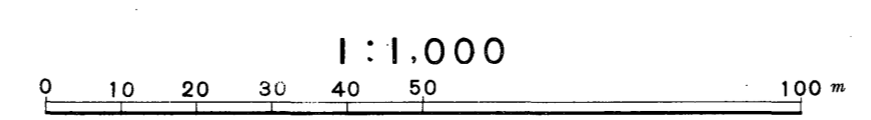
勾配	5.8% 11.6% 15.8% 8.0%				
幅員	2.8	2.9	2.2	2.3	1.6
距離	0.0	50.0	100.0	150.0	163.0
曲線		R=15	R=10	R=10	R=25
路面	S				
	1	2	3		

株式会社パスコ調製

益田市

撮影 昭和 59 年 5 月
測図 昭和 60 年 10 月オートグラフ A7、ステレオプロッター A8
修正 平成 4 年 3 月
修正 平成 8 年 3 月

座標系 第三系
等高線間隔 1m



この地図は、建設省国土地理院長の承認を得て、同院所管の測量標及び測量成果(基準点)を使用して調製したものである。
(承認番号) 昭58. 中公第 83 号