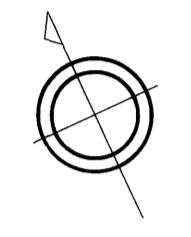


益田市道路現況平面図(台帳図)

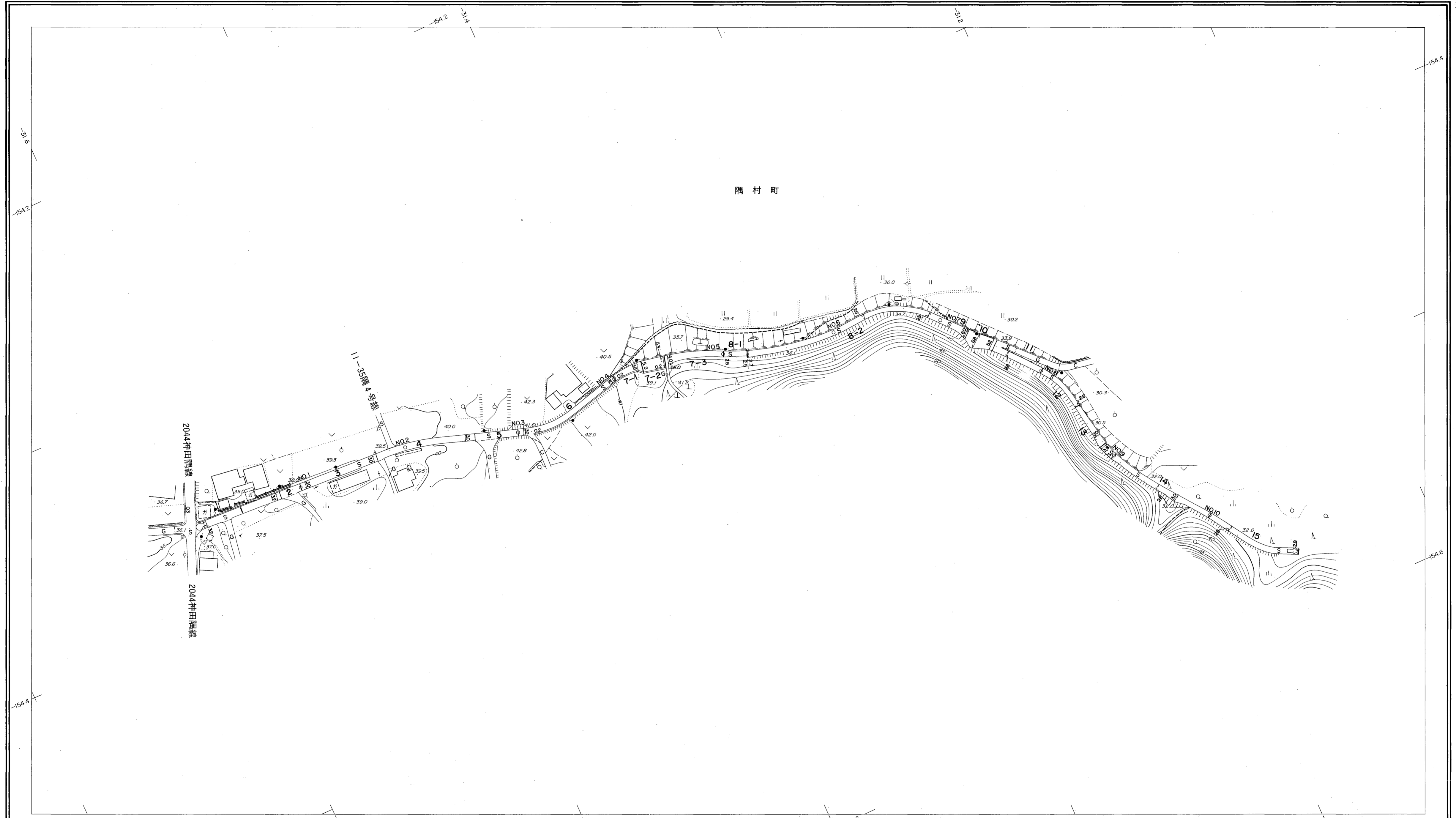
11-34 隅 3 号線 1/1

行政区画
島根県
益田市



昭和六十年十月三十一日調製
平成元年三月三十一日調製
平成十年三月三十一日調製

平成二十四年三月三十一日調製



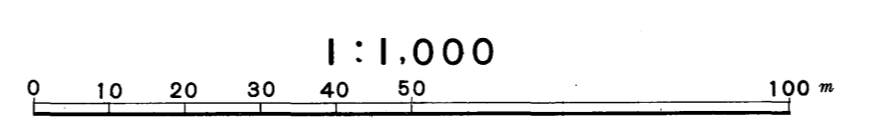
| | | | | | | | | | | | | | |
|----|------|------|------|-------|-------|-------|-------|-------|-------|-------|-------|-------|-------|
| 勾配 | 4.0% | 3.0% | 3.6% | 3.0% | 8.5% | 2.2% | 3.2% | 2.6% | 2.4% | 11.1% | 0% | 3.0% | 0% |
| 幅員 | 3.2 | 3.0 | 3.0 | 3.2 | 3.0 | 2.5 | 2.5 | 2.7 | 2.8 | 3.0 | 2.8 | 2.8 | 2.8 |
| 距離 | 0.0 | 0.5 | 0.01 | 15.00 | 2.000 | 2.500 | 3.000 | 55.00 | 4.000 | 45.00 | 50.00 | 54.30 | 54.30 |
| 曲線 | | | | | R=25 | | | | | | | R=25 | |
| 路面 | | | | | S | | | | | | G | | |

株式会社バスコ調製

益田市

撮影 昭和 59 年 5 月
測図 昭和 60 年 10 月オートグラフ A7、ステレオプロッター A8
修正 平成 元年 3 月
修正 平成 10 年 3 月
修正 平成 24 年 3 月

座標系 第三系
等高線間隔 1m



この地図は、建設省国土地理院長の承認を得て、同院所管の測量標及び測量成果(基準点)を使用して調製したものである。
(承認番号) 昭58. 中公第 83 号