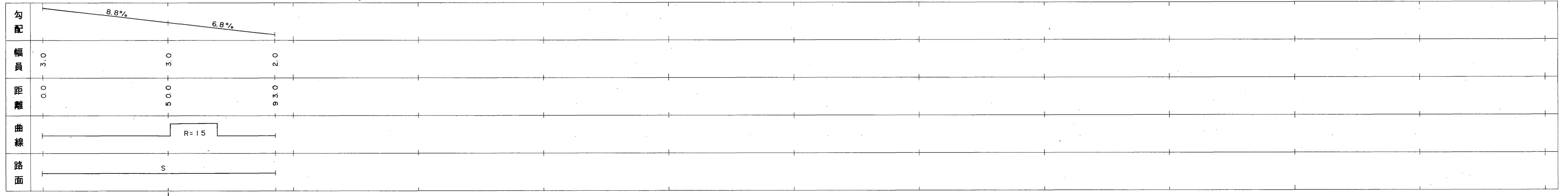
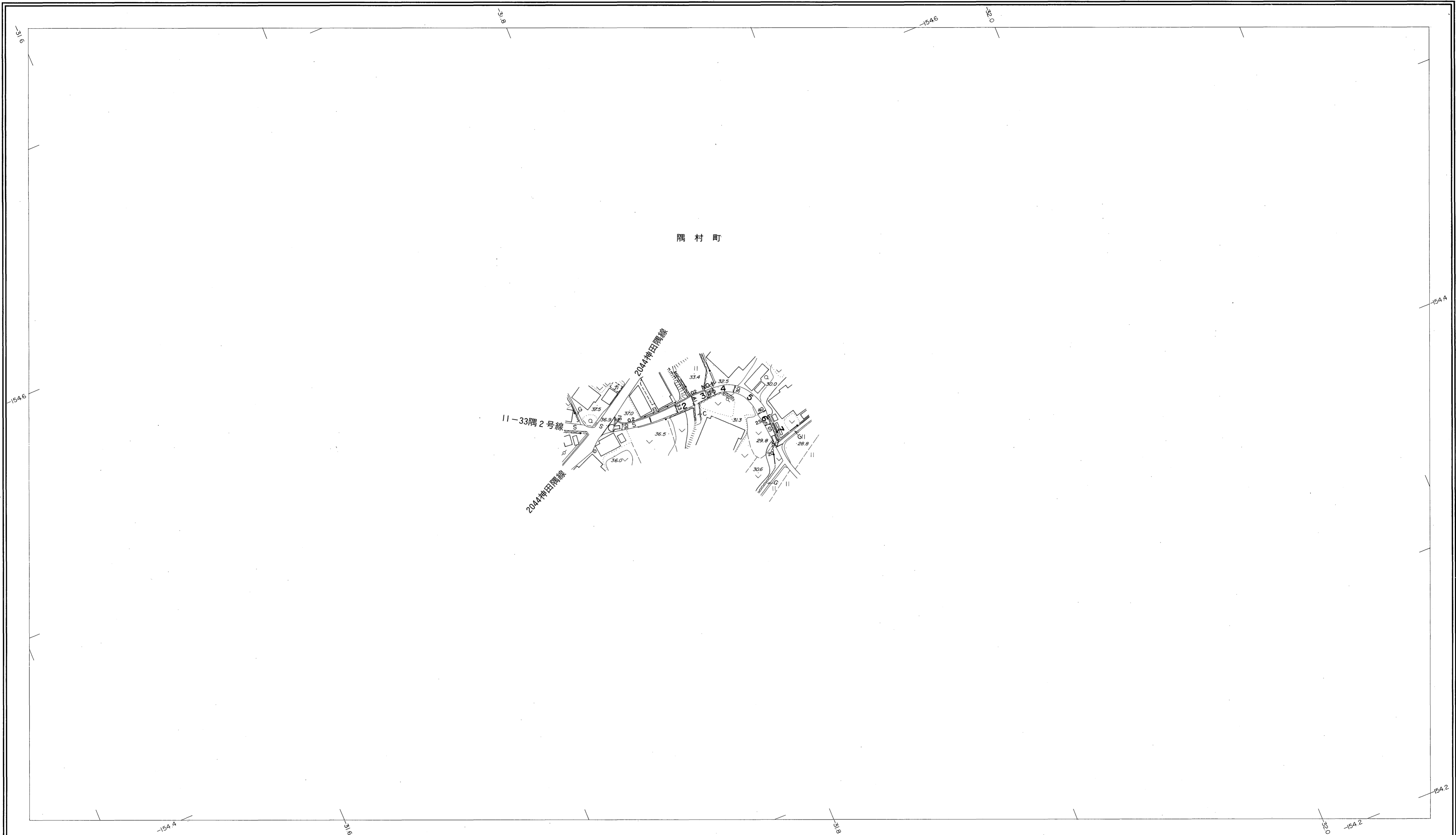
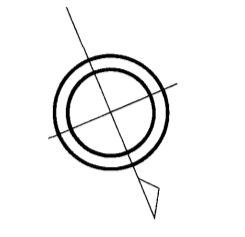


# 益田市道路現況平面図(台帳図)

11-37隅6号線 1/1

昭和六十年十月三十一日調製  
 平成元年三月三十一日調製  
 平成十年三月三十一日調製  
 平成十一年三月三十一日調製

行政区画  
 島根県  
 益田市

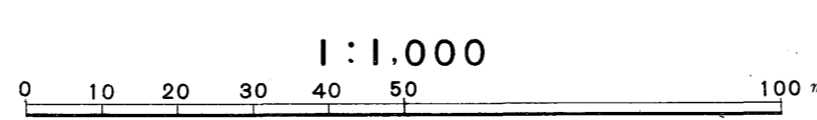


株式会社パスコ調製

益田市

撮影 昭和59年5月  
 測図 昭和60年10月オートグラフA7、ステレオプロッターA8  
 修正 平成元年3月  
 修正 平成10年3月  
 修正 平成11年3月

座標系 第三系  
 等高線間隔 1m



この地図は、建設省国土地理院長の承認を得て、同院所管の測量標及び測量成果(基準点)を使用して調製したものである。  
 (承認番号) 昭58. 中公第 83 号