

益田市道路現況平面図(台帳図)

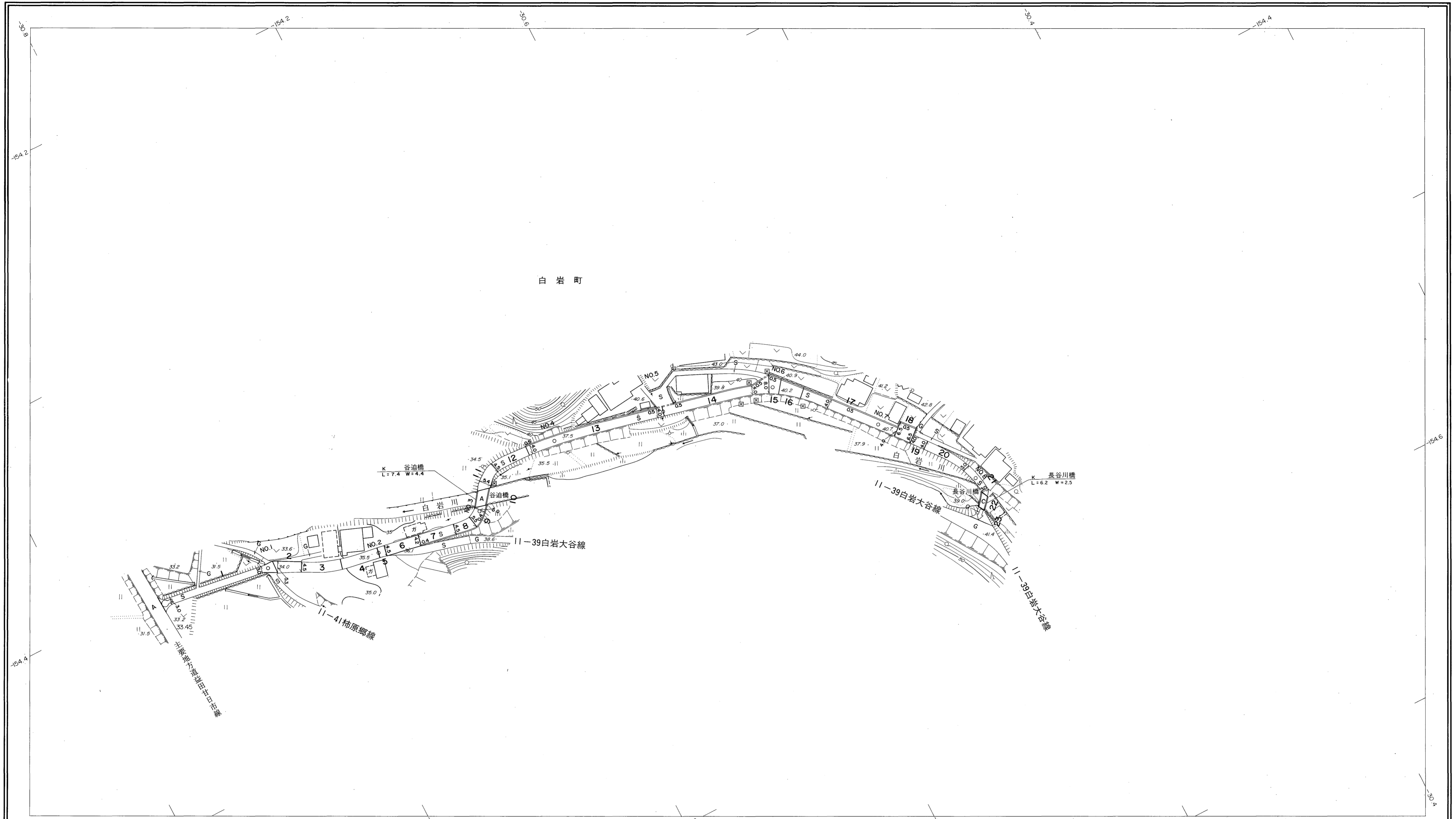
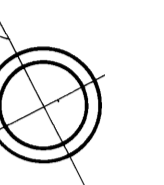
11-38柿原神社線 1/1

昭和六十年十月三十一日調製
平成三年三月三十一日調製

1

行政区画

島根県
益田市



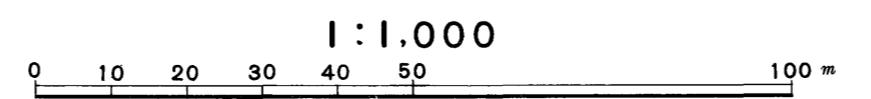
勾配	1.0%										3.2%		2.2%		1.4%		2.8%		2.6%		1.0%		1.0%		1.5%	
幅員	3.0		3.5		4.5		5.0		4.0		4.0		7.5		4.0		3.0		2.4							
距離	0.0		50.0		100.0		150.0		200.0		250.0		300.0		350.0		400.0		420.0							
曲線					R=10		R=20								R=10											
路面	S		S		A		S		S		S		C		G											
	1	2	3	4	5	6	7	8																		

株式会社バスコ調製

益田市

撮影 昭和 59 年 5 月
測図 昭和 60 年 10 月オートグラフ A7、ステレオプロッター A8
修正 平成 3 年 3 月

座標系 第三系
等高線間隔 1m



この地図は、建設省国土地理院長の承認を得て、同院所管の測量標及び測量成果(基準点)を使用して調製したものである。
(承認番号) 昭58. 中公第 83 号