

# 益田市道路現況平面図(台帳図)

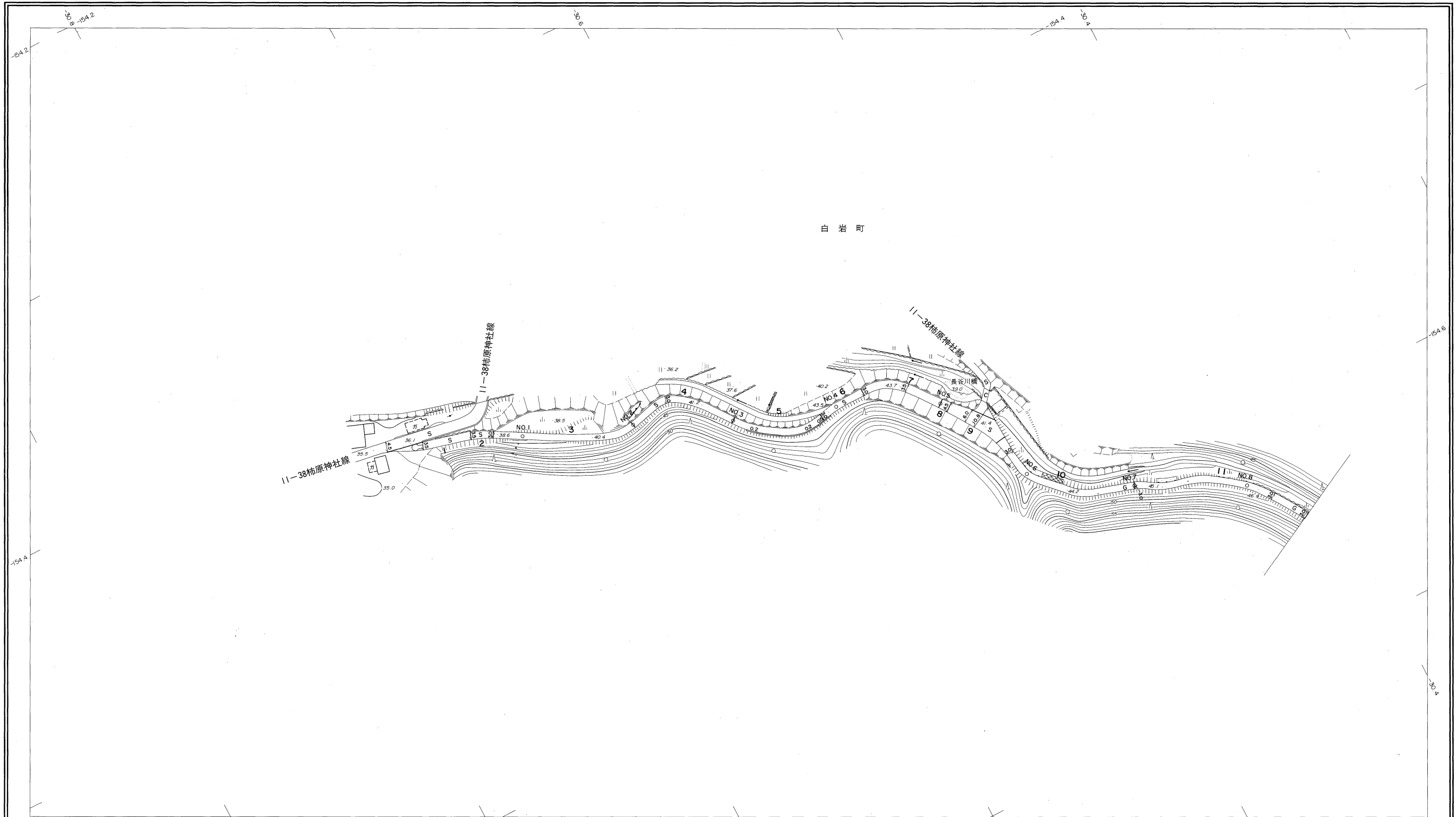
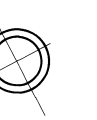
11-39白岩大谷線 1/4

昭和六十年十月三十一日調製  
平成五年三月三十一日調製



行政区画

島根県  
益田市



勾配	5.0%											4.4%											2.0%											2.6%											3.0%											2.6%											3.8%											2.4%											1.3%																					
幅員	3.5											3.0											3.0											3.0											3.0											4.0											3.0											3.0											3.0											3.0										
距離	0.0											50.0											100.0											150.0											200.0											250.0											300.0											350.0											400.0											430.0										
曲線												R=30											R=15											R=15											R=20											R=20											R=20											R=20											R=20																					
路面	2											3											4											5											6											7											8																																											

株式会社バスコ調製

益田市

撮影 昭和 59 年 5 月  
測図 昭和 60 年 10 月オートグラフA7, ステレオプロッターA8  
修正 平成 5 年 3 月

座標系 第三系  
等高線間隔 1 m

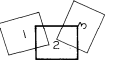
1:1,000  
0 10 20 30 40 50 100 m

この地図は、建設省国土地理院長の承認を得て、同院所管の測量標及び測量成果(基準点)を使用して調製したものである。  
(承認番号) 昭58. 中公第 83 号

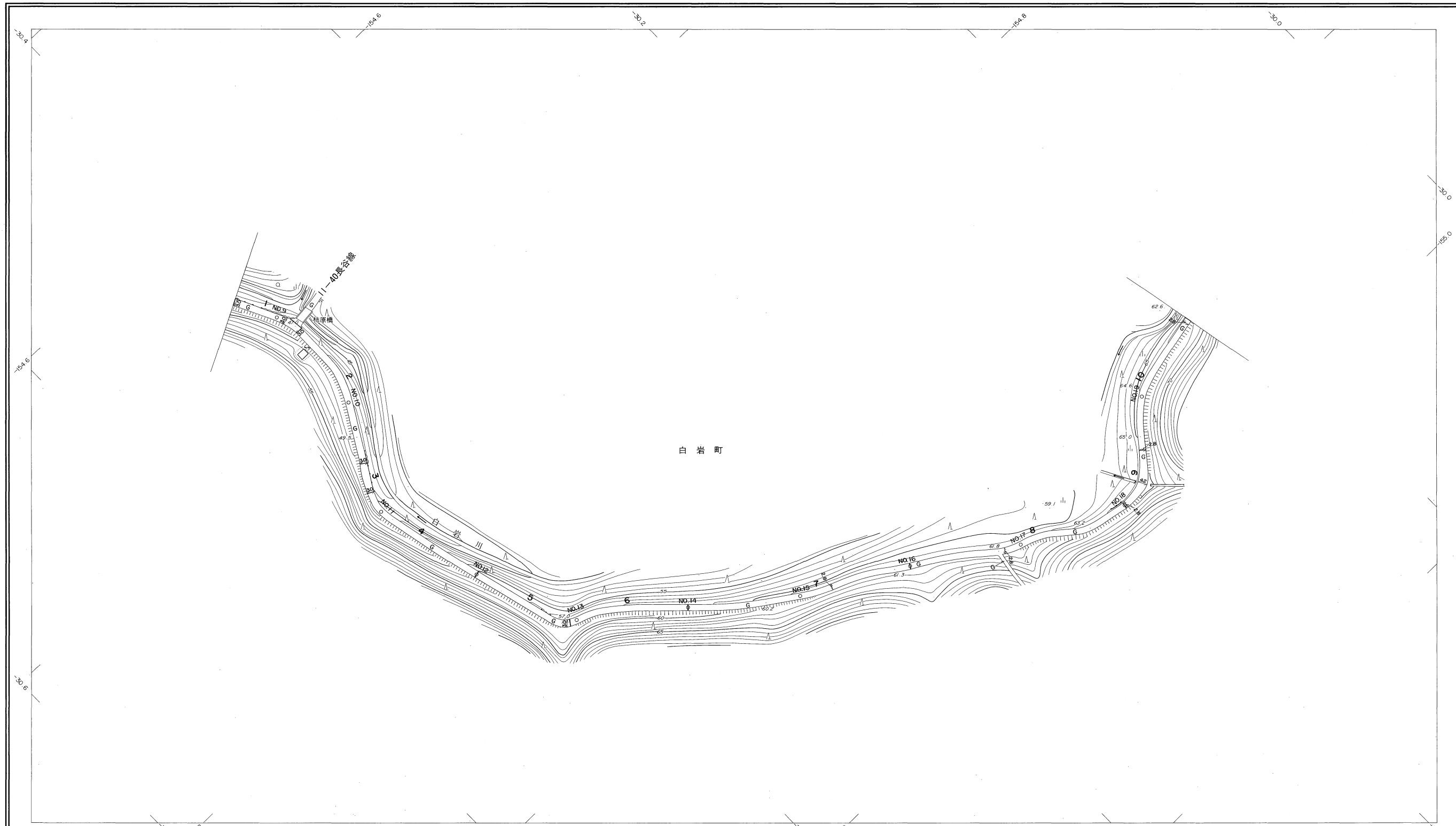
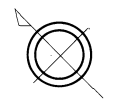
# 益田市道路現況平面図(台帳図)

11-39白岩大谷線 2/4

昭和六十年十月三十一日調製  
平成十三年三月三十一日調製



行政区画  
山口県  
益田市



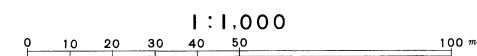
勾配	1.5%		3.8%		3.0%		9.2%		4.6%		2.8%		4.8%		0.6%		1.0%		4.6%		3.2%		3.5%			
幅員	30		30		30		30		30		28		28		28		28		28		28		28			
距離	4300		4500		5000		5500		6000		6500		7000		7500		8000		8500		9000		9500		9900	
曲線	R=20		R=20		R=20		R=10		R=25		R=25		R=25		R=25		R=25		R=25		R=25		R=25			
路面	6		10		11		12		13		14		15		16		17		18		19		19			

株式会社バスコ調製

益田市

撮影 昭和 59 年 5 月  
測図 昭和 60 年 10 月オートグラフA7、ステレオプロッターA8  
修正 平成 13 年 3 月

座標系 第三系  
等高線間隔 1m

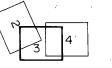


この地図は、建設省国土地理院長の承認を得て、同院所管の測量標及び測量成果(基準点)を使用して調製したものである。  
(承認番号) 昭58. 中公第 83 号

# 益田市道路現況平面図(台帳図)

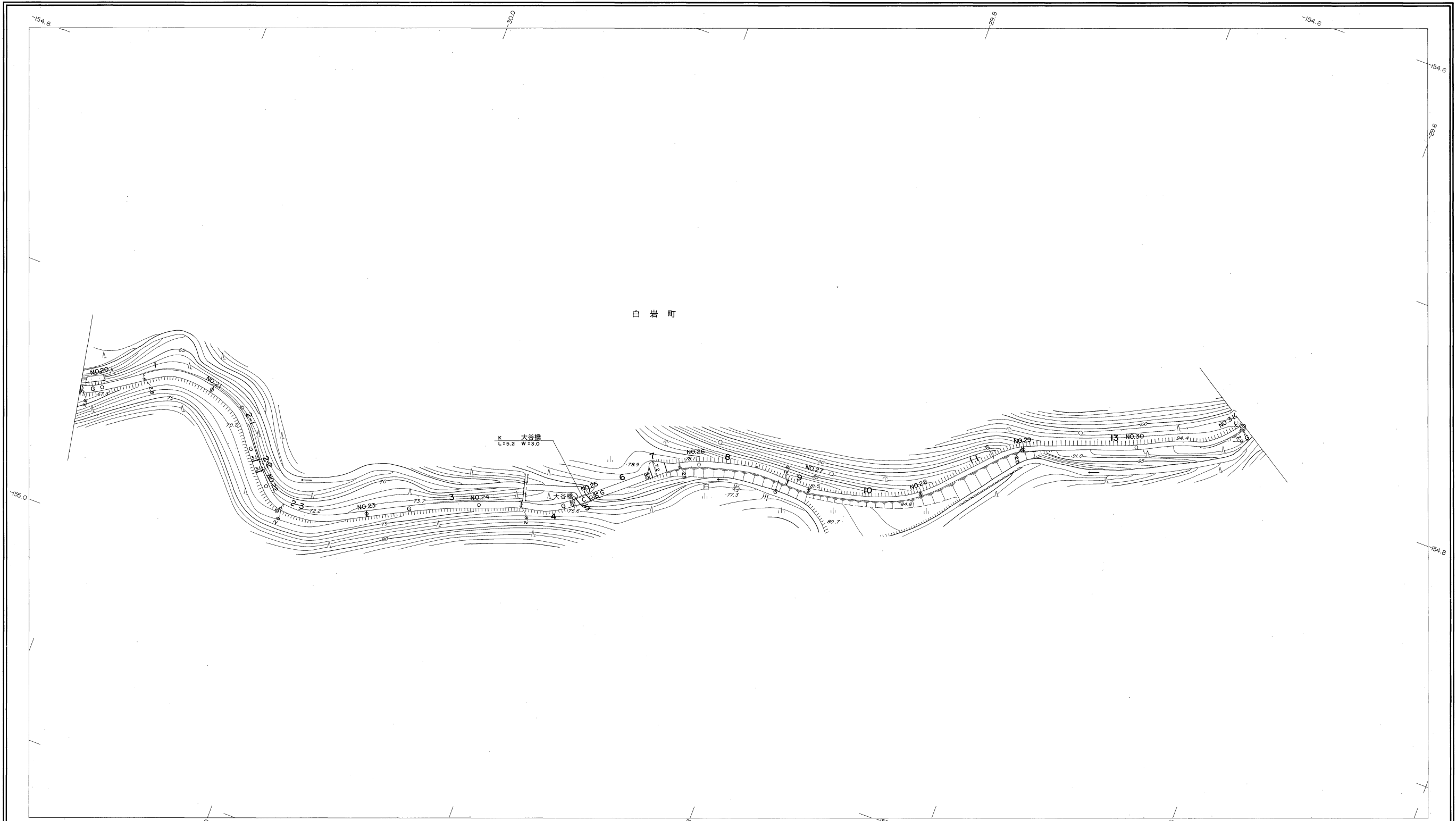
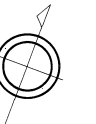
11-39白岩大谷線 3/4

昭和六十年十月三十一日調製  
 平成元年三月三十一日調製  
 平成六年三月三十一日調製  
 平成十一年三月三十一日調製



行政区画

島根県  
益田市



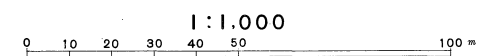
勾配	1.0%														3.6%		3.4%		4.8%		2.6%		2.8%		4.6%		6.6%		7.4%		8.0%		7.2%		6.8%	
幅員	2.8		2.8		2.8		2.8		2.8		2.8		3.0		2.5		2.0		2.0		2.0		2.0		2.0		2.0		2.0							
距離	990.0		1000.0		1050.0		1100.0		1150.0		1200.0		1250.0		1300.0		1350.0		1400.0		1450.0		1500.0		1550.0											
曲線															R=15		R=20																			
路面	G														C		G																			
	20		21		22		23		24		25		26		27		28		29		30		31													

株式会社バスコ調製

益田市

撮影 昭和 59 年 5 月  
 測図 昭和 60 年 10 月オートグラフA7, ステレオプロッターA8  
 修正 平成元年 3 月  
 修正 平成 11 年 3 月

座標系 第三系  
 等高線間隔 1m



この地図は、建設省国土地理院長の承認を得て、同院所管の測量標及び測量成果(基準点)を使用して調製したものである。  
 (承認番号) 昭58. 中公第 83 号

# 益田市道路現況平面図(台帳図)

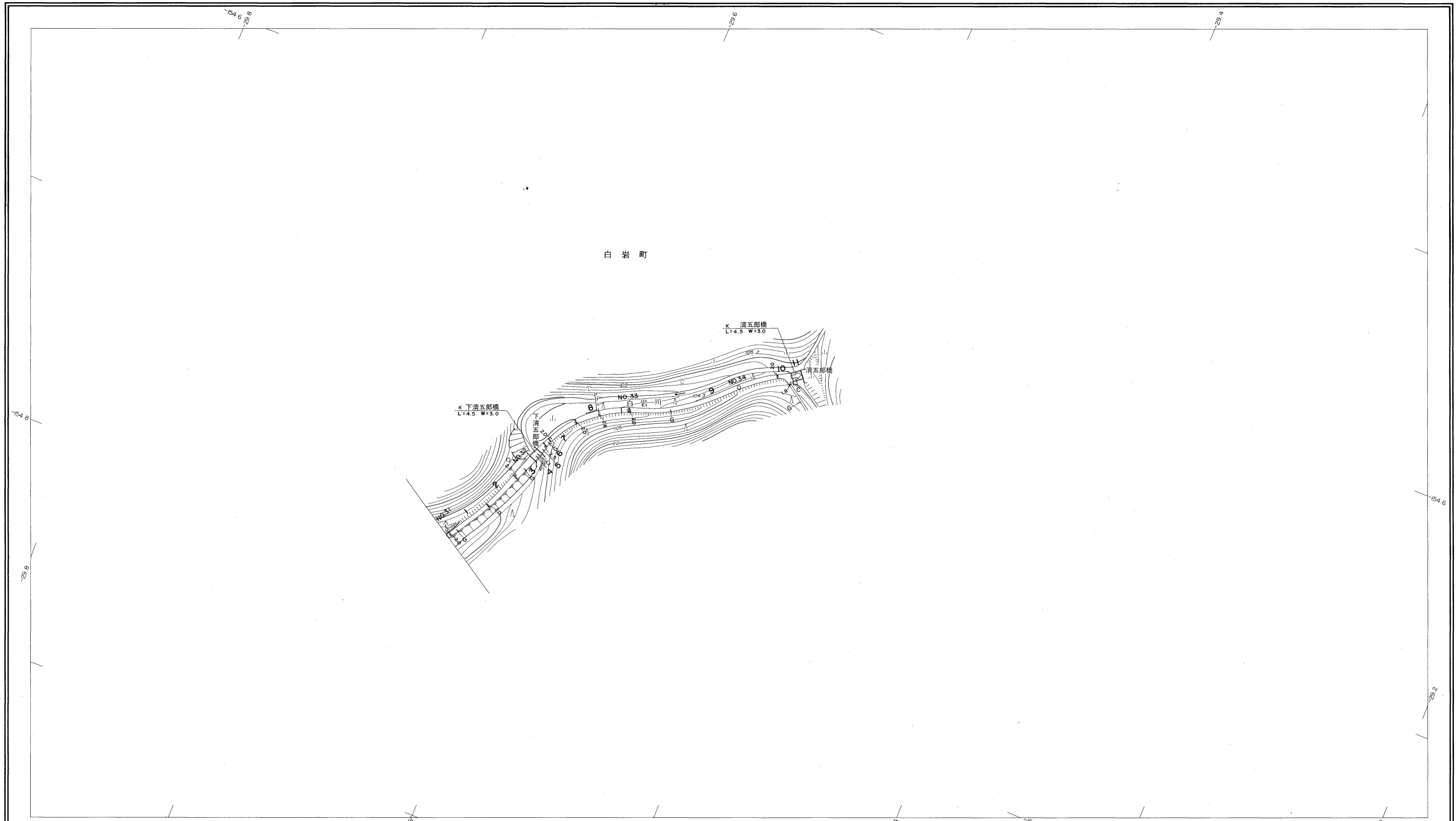
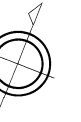
11-39白岩大谷線 4/4

昭和六十年十月三十一日調製  
平成元年三月三十一日調製

3 4

行政区画

島根県  
益田市



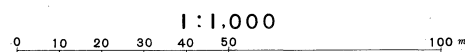
勾配	5.6%      6.4%      4.8%      4.3%				
幅員	2.0	3.0	2.0	2.0	3.0
距離	1550.0	1600.0	1650.0	1700.0	1728.0
曲線	—				
路面	G	C	G	C	C
	31	32	33	34	

株式会社バスコ調製

益  
田  
市

撮影 昭和 59 年 5 月  
測図 昭和 60 年 10 月オートグラフ A7, ステレオプロッター A8  
修正 平成元年 3 月

座標系 第三系  
等高線間隔 1 m



この地図は、建設省国土地理院長の承認を得て、同院所管の測量標及び測量成果(基準点)を使用して調製したものである。  
(承認番号) 昭58. 中公第 83 号