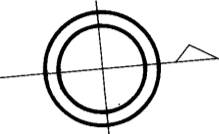



# 益田市道路現況平面図(台帳図)

11-41柿原郷線 1/1

昭和六十一年十月三十一日調製  
平成八年三月三十一日調製  
平成九年三月三十一日調製

平成二十五年三月三十一日調製



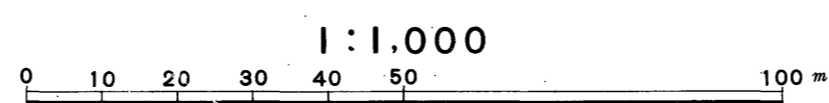
勾配	7.0% 4.2% 0.6% 5.8% 3.2% 2.8% 1.0% 0.2% 0.4% 0.8%										
幅員	4.2	2.8	2.8	2.8	2.9	2.6	2.8	2.4	2.0	2.4	2.4
距離	0.0	50.0	100.0	150.0	200.0	250.0	300.0	350.0	400.0	450.0	500.0
曲線	R=20										
路面	S										

株式会社バスコ調製

益田市

撮影 昭和59年5月  
測図 昭和60年10月オートグラフA7、ステレオプロッターA8  
修正 平成8年3月  
修正 平成9年3月  
修正 平成25年3月

座標系 第三系  
等高線間隔 1m



この地図は、建設省国土地理院長の承認を得て、同院所管の測量標及び測量成果(基準点)を使用して調製したものである。  
(承認番号) 昭58.中公第83号