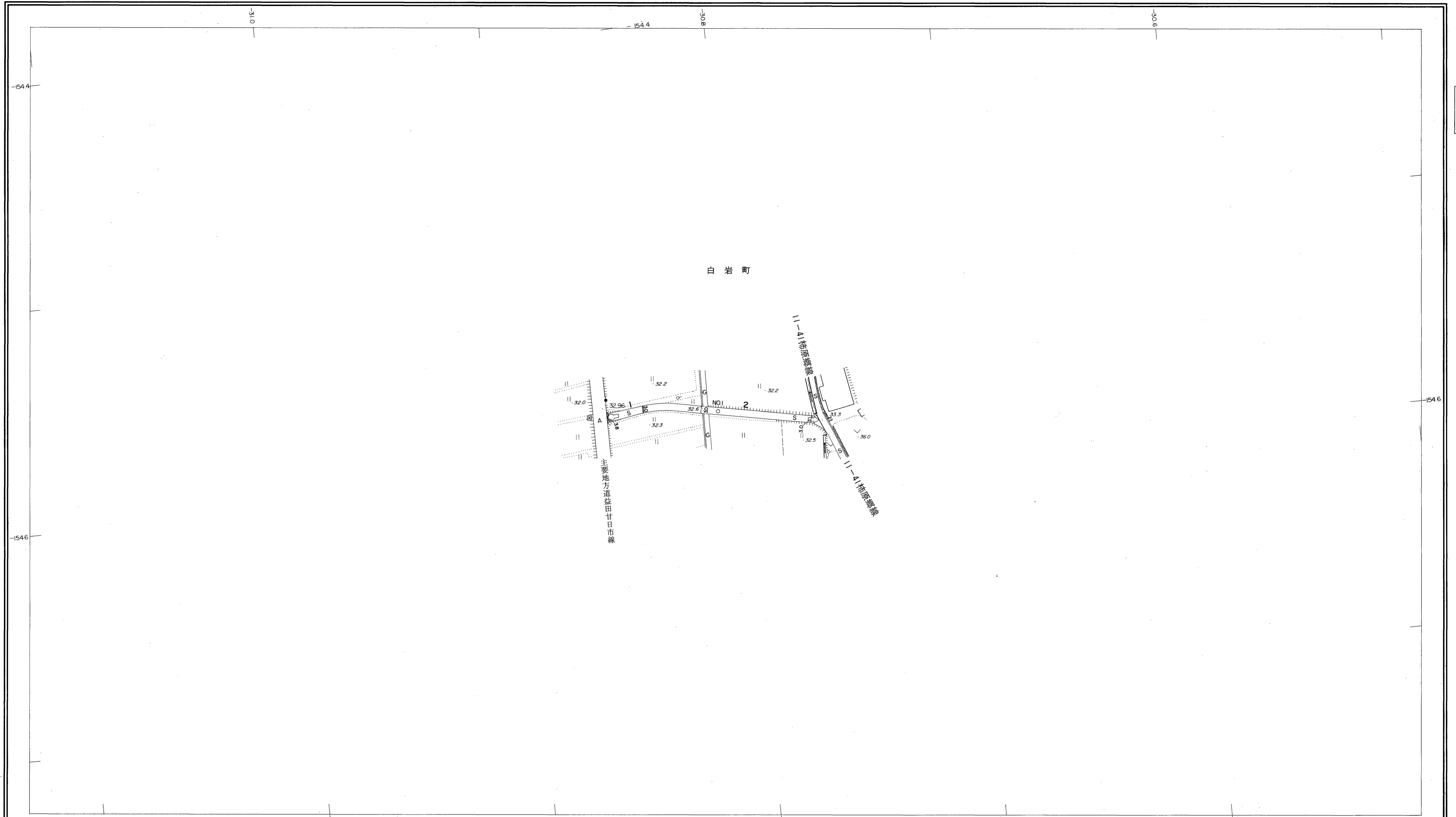
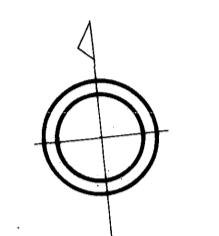


# 益田市道路現況平面図(台帳図)

11-42柿原線 1/1

昭和六十年十月三十一日調製

行政区画  
島根県  
益田市



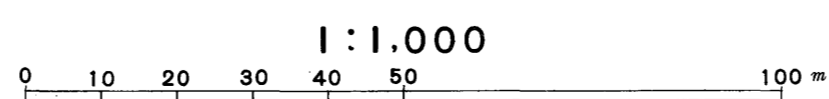
勾配	0.8%		1.6%	
幅員	3.6	3.0	3.0	3.0
距離	0.0	5.00	9.50	
曲線	—			
路面	S			

株式会社バスコ調製

益  
田  
市

撮影 昭和 59 年 5 月  
測 図 昭和 60 年 10 月オートグラフ A7, ステレオプロッター A8

座 標 系 第三系  
等高線間隔 1 m



この地図は、建設省国土地理院長の承認を得て、同院所管の測量標及び測量成果(基準点)を使用して調製したものである。  
(承認番号) 昭58. 中公第 83 号