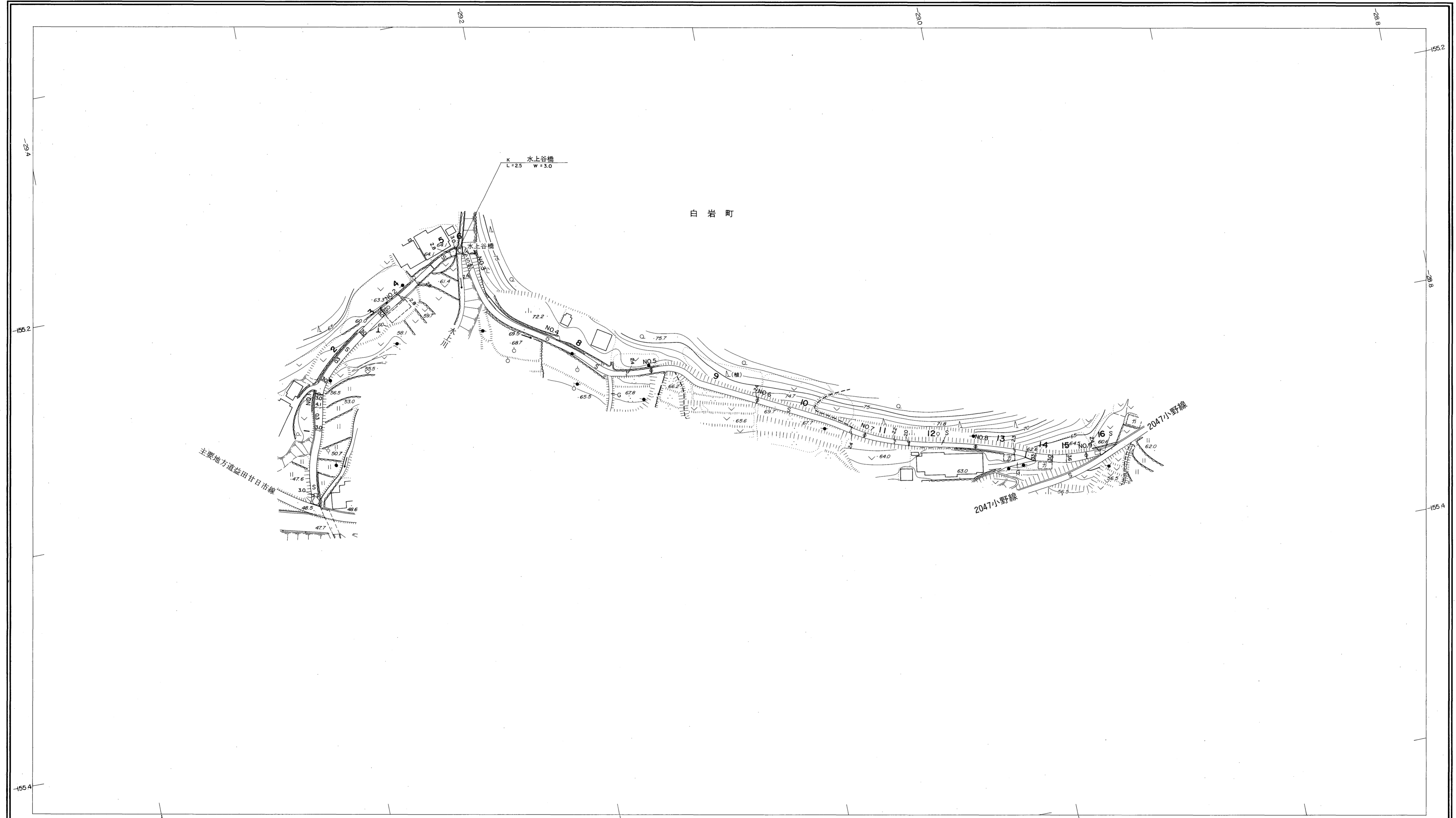
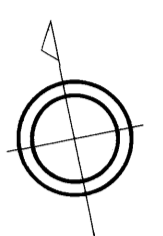


益田市道路現況平面図(台帳図)

11-43小野下組線 1/1

昭和六十年十月三十一日調製
 平成五年三月三十一日調製
 平成八年三月三十一日調製
 平成十一年三月三十一日調製

行政区画
 島根県
 益田市



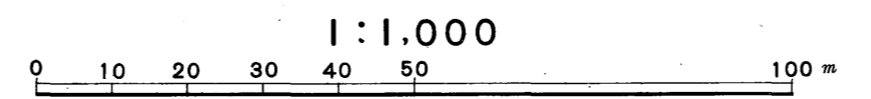
勾配	15.0% 9.2% 11.2% 6.6% 0.2% 0.2% 5.2% 6.0% 3.0% 6.0%										
幅員	3.0	3.1	3.3	2.5	2.4	2.4	2.4	2.3	2.0	2.9	2.4
距離	0.0	50.0	100.0	150.0	200.0	250.0	300.0	350.0	400.0	450.0	480.0
曲線	R=25		R=15			R=20					
路面	S		C			S					
	1	2	3	4	5	6	7	8	9		

株式会社バスコ調製

益田市

撮影 昭和59年5月
 測図 昭和60年10月オートグラフA7、ステレオプロッターA8
 修正 平成5年3月
 修正 平成8年3月
 修正 平成11年3月

座標系 第三系
 等高線間隔 1m



この地図は、建設省国土地理院長の承認を得て、同院所管の測量標及び測量成果(基準点)を使用して調製したものである。
 (承認番号) 昭58. 中公第 83 号