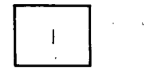


益田市道路現況平面図(台帳図)

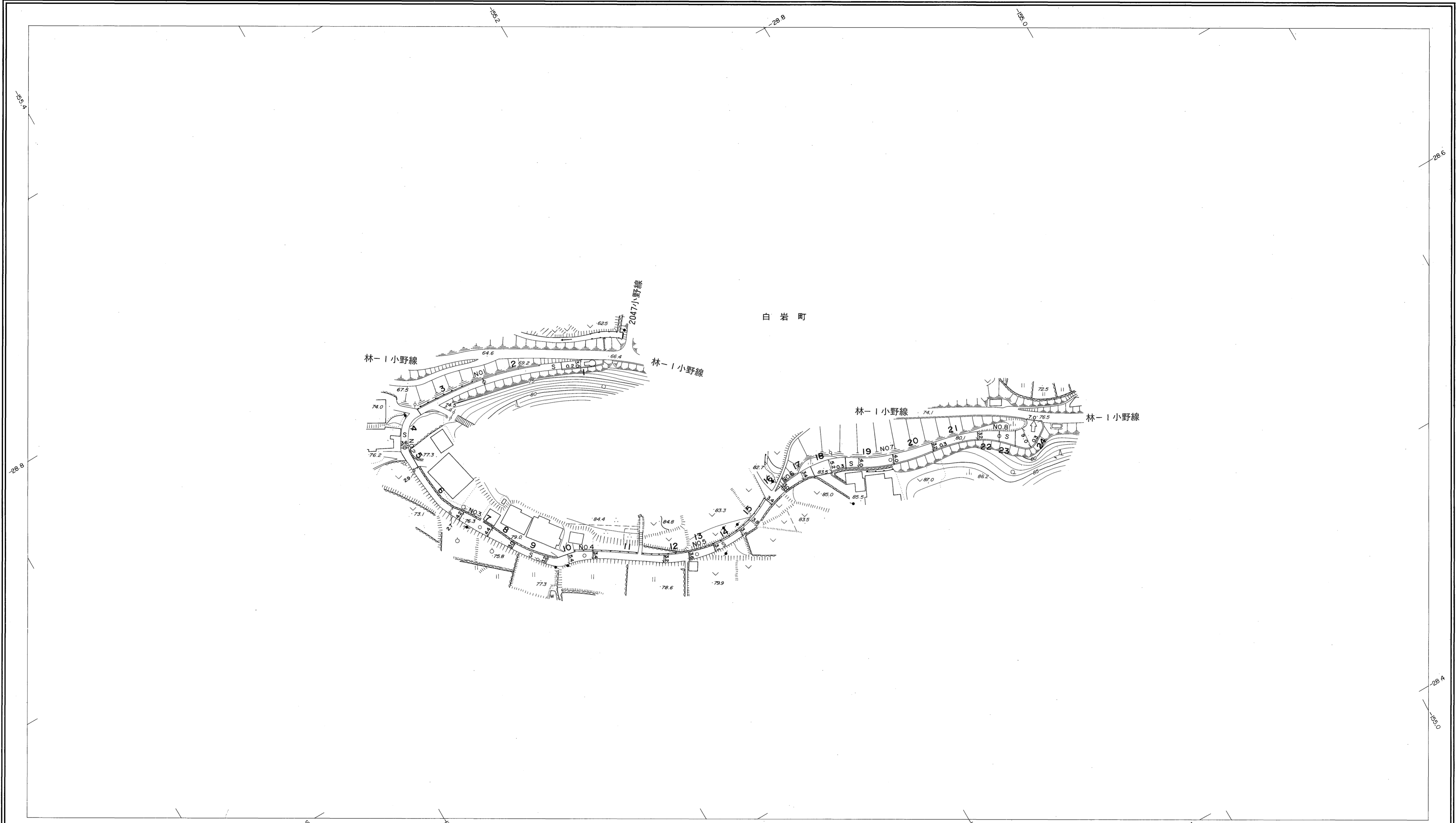
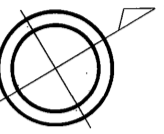
11-44小野上組線 1/1

昭和六十年十月三十一日調製



行政区画

島根県
益田市



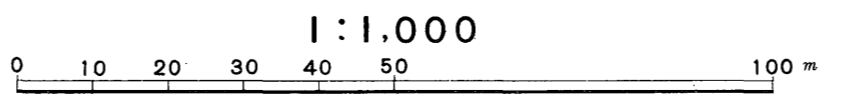
勾配	12.0% 8.2% 2.2% 4.2% 2.6% 2.8% 7.5% 6.7% 4.7% 8.0% 10.0%										
幅員	3.0	3.0	3.8	4.5	3.9	3.4	3.0	4.0	4.3	7.0	
距離	0.0	500.0	1000.0	1500.0	2000.0	2500.0	3000.0	3500.0	4000.0	4200.0	
曲線			R=10 R=15	R=25	R=10					R=5	
路面	S										

株式会社バスコ調製

益田市

撮影 昭和59年5月
測図 昭和60年10月オートグラフA7、ステレオプロッターA8

座標系 第三系
等高線間隔 1m



この地図は、建設省国土地理院長の承認を得て、同院所管の測量標及び測量成果(基準点)を使用して調製したものである。
(承認番号) 昭58.中公第83号