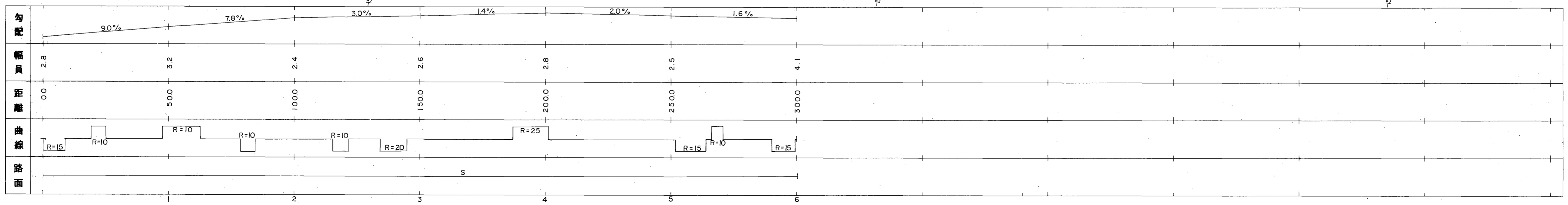
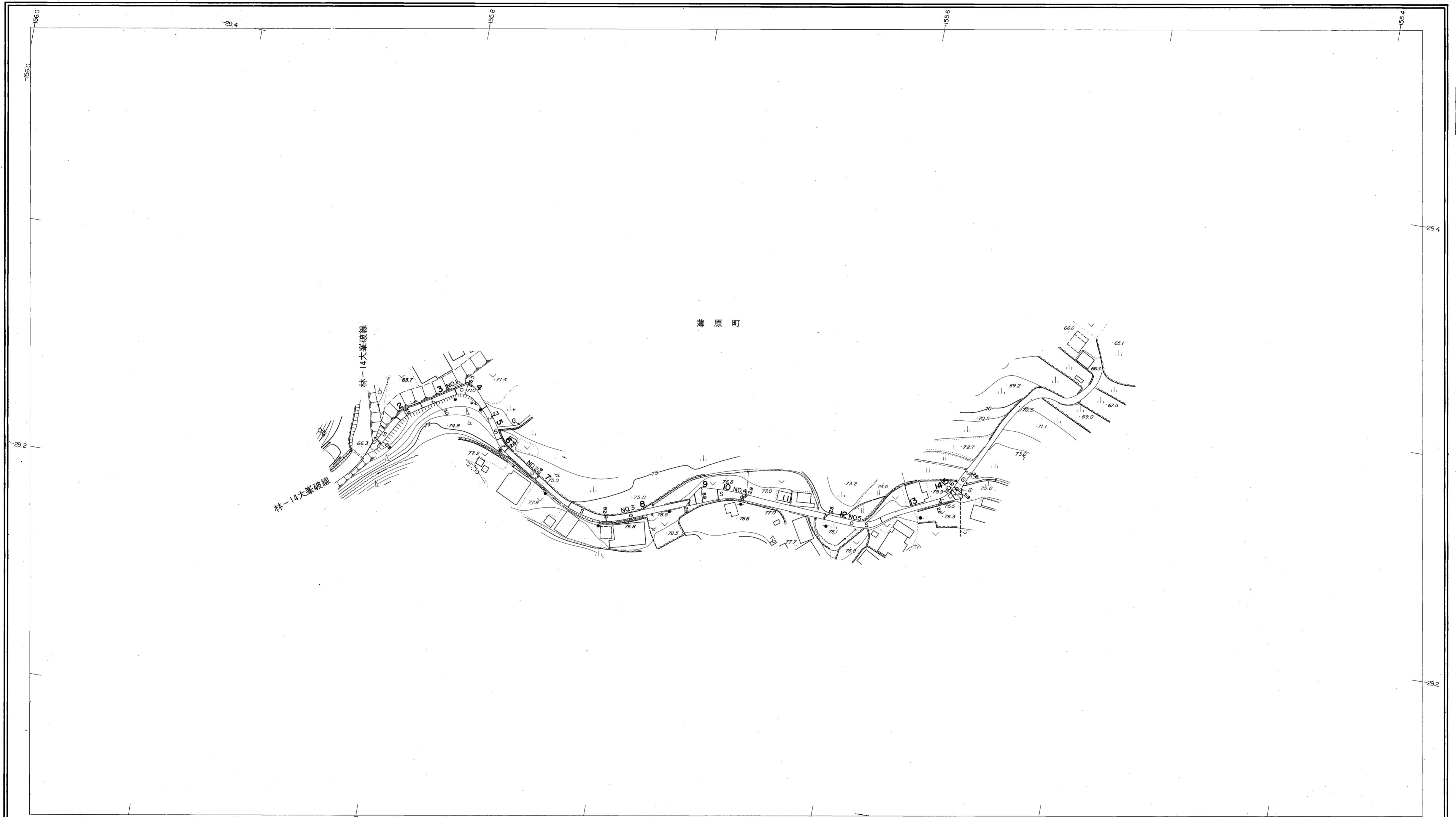
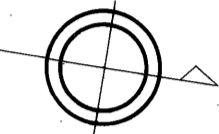


益田市道路現況平面図(台帳図)

11-47大峯破線 1/1

昭和六十年十月三十一日調製
 平成二年三月三十一日調製
 平成八年三月三十一日調製
 平成二十年三月三十一日調製

行政区画
 島根県
 益田市

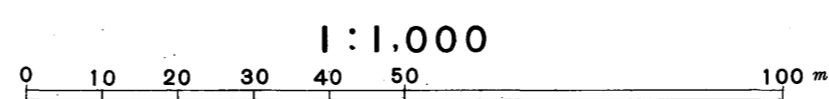


株式会社パソコ調製

益
田
市

撮影 昭和59年5月
 測図 昭和60年10月オートグラフA7, ステレオプロッターA8
 修正 平成2年3月
 修正 平成8年3月
 修正 平成20年3月

座標系 第三系
 等高線間隔 1m



この地図は、建設省国土地理院長の承認を得て、同院所管の測量標及び測量成果(基準点)を利用して調製したものである。
 (承認番号) 昭58. 中公第 83 号