

益田市道路現況平面図(台帳図)

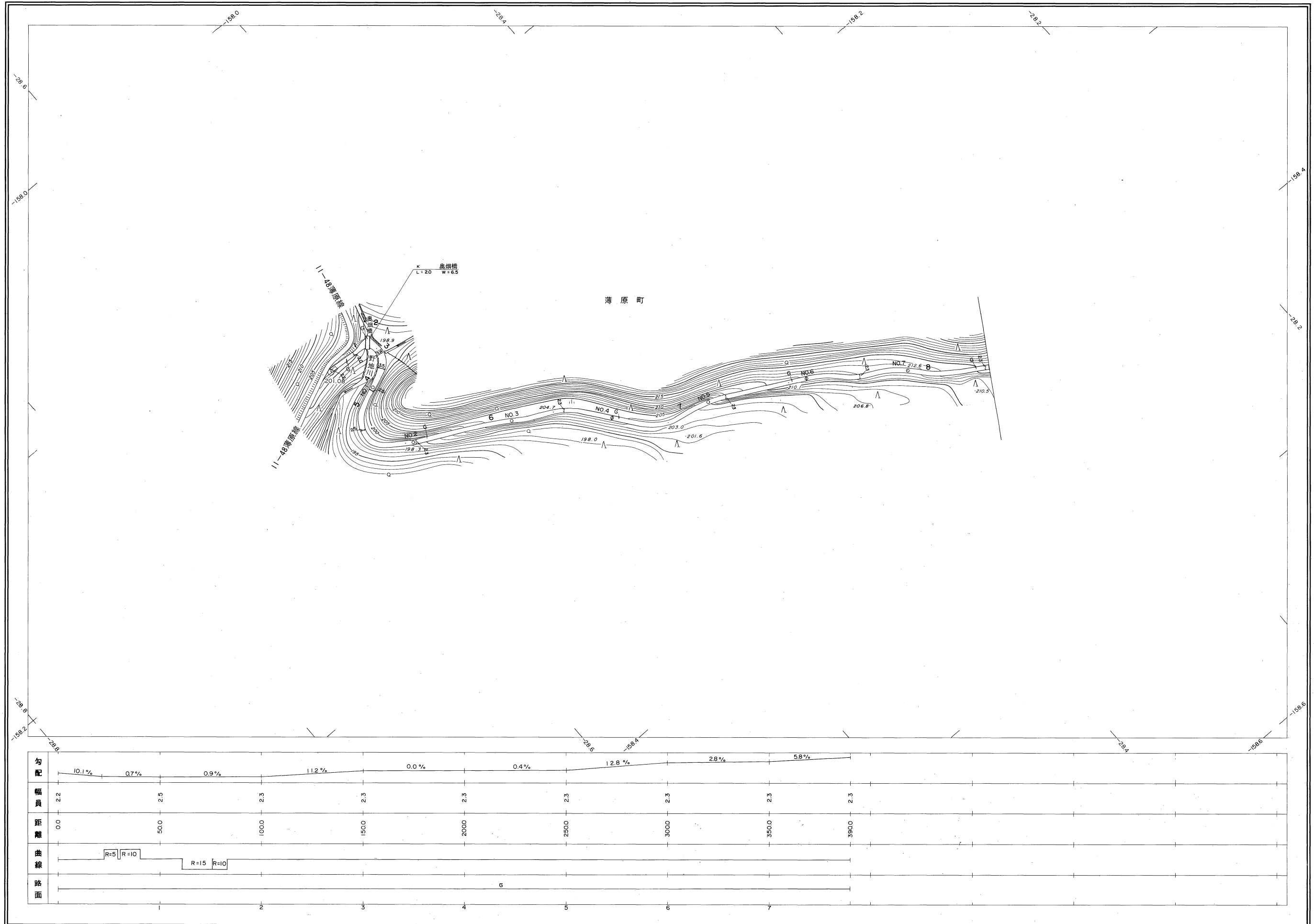
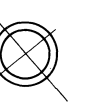
11-49奥畑線 1/2

昭和六十年十月三十一日調製

1 2

行政区画

島根県
益田市



株式会社バスコ調製

益田市

撮影 昭和59年5月
測図 昭和60年10月オートグラフA7, ステレオプロッターA8

座標系 第三系
等高線間隔 1m

1:1,000
0 10 20 30 40 50 100 m

この地図は、建設省国土地理院長の承認を得て、同院所管の測量標及び測量成果(基準点)を使用して調製したものである。
(承認番号)昭58.中公第83号

益田市道路現況平面図(台帳図)

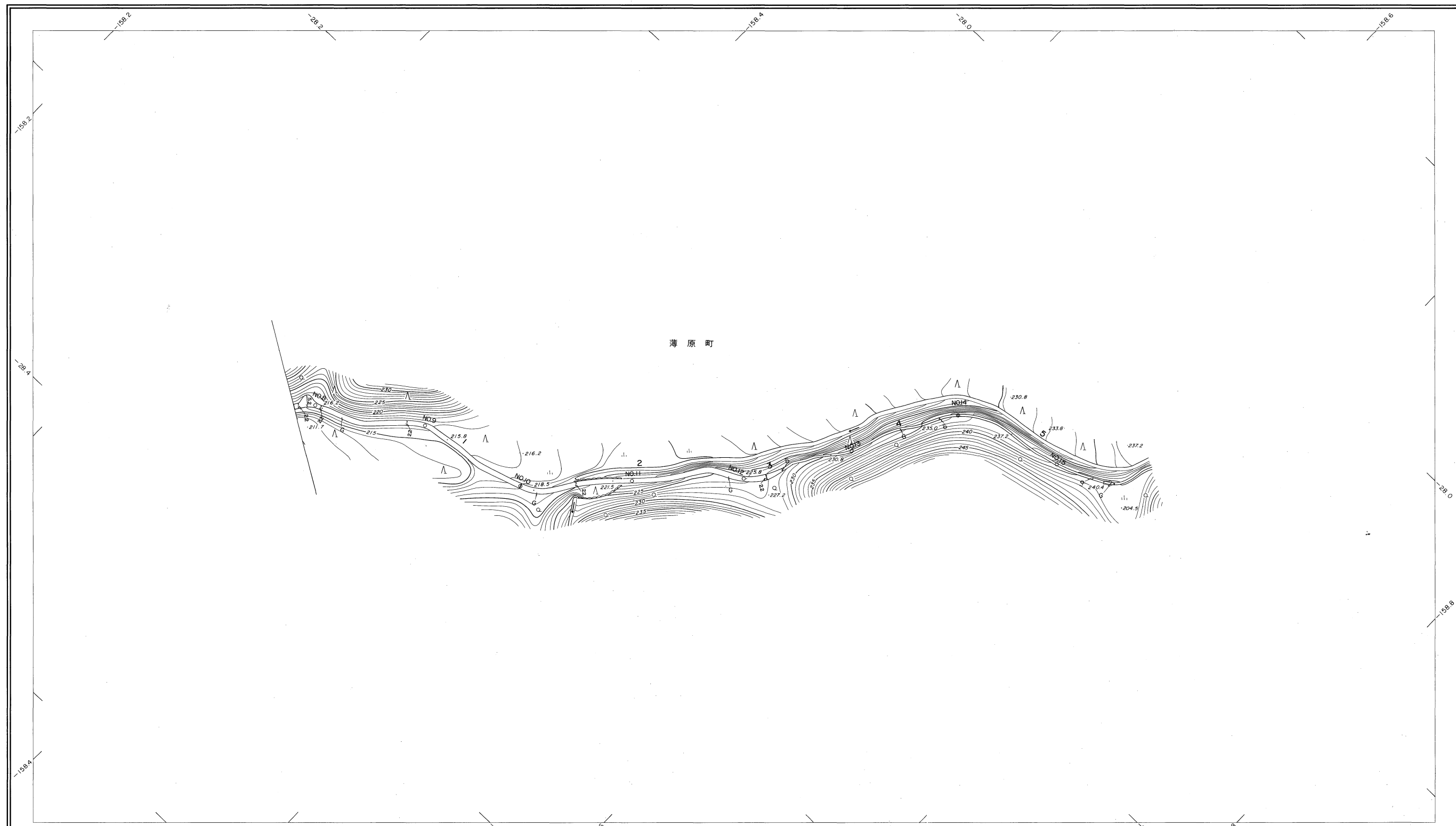
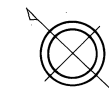
11-49奥畑線 2/2

昭和六十年十月三十一日調製

1 2

行政区画

高根県
益田市



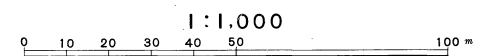
勾配	7.0%		0.0%		3.4%		7.8%		8.0%		12.2%		8.6%		3.5%		8.8%		3.7%		
幅員	2.3	2.2	2.2	2.2	2.2	2.2	2.2	2.2	1.0	1.0	1.0	1.0	1.0	1.0	1.0	1.0	1.0	1.0	1.0	1.0	
距離	390.0	400.0	450.0	500.0	550.0	600.0	650.0	700.0	750.0	777.0											
曲線	R=15		R=20		R=20		R=25		R=15	R=10	R=20	R=25									
路面	G																				
	8	9	10	11	12	13	14	15	16	17	18	19	20	21	22	23	24	25	26	27	

株式会社バスコ調製

益田市

撮影 昭和 59 年 5 月
測図 昭和 60 年 10 月オートグラフ A7、ステレオプロッター A8

座標系 第三系
等高線間隔 1 m



この地図は、建設省国土院院長の承認を得て、同院所管の測量標及び測量成果(基準点)を使用して調製したものである。
(承認番号)昭58.中公第 83 号