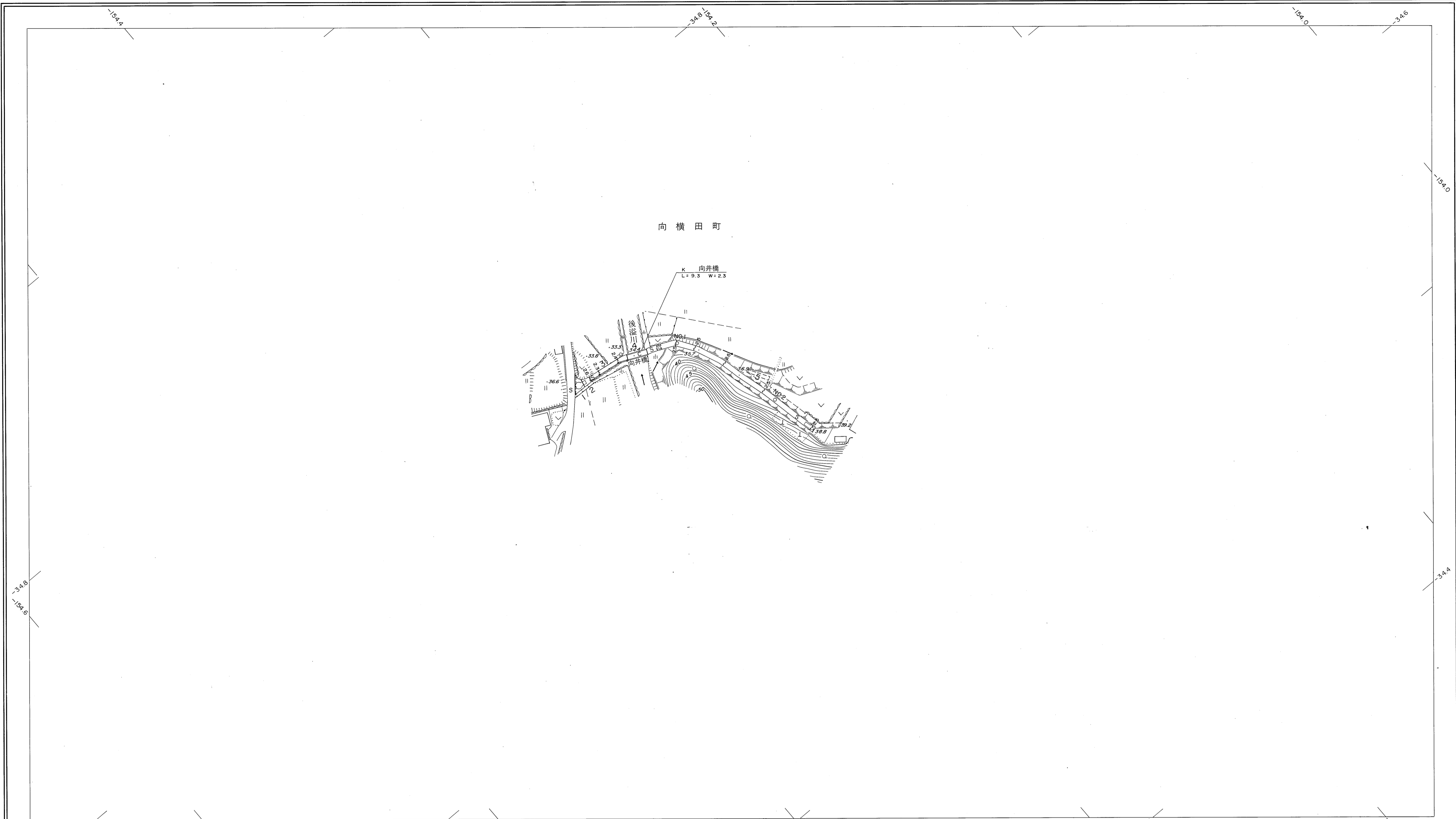
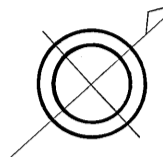


益田市道路現況平面図(台帳図)

11-50小隅線 1/1

昭和六十二年三月三十一日調製
平成三年三月三十一日調製
平成二十八年三月三十一日調製

行政区画
島根県
益田市



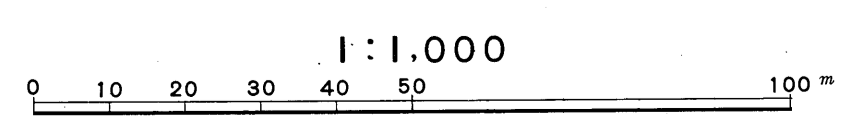
勾配	2.0% 6.0% 6.0%			
幅員	8.0	2.5	2.5	2.5
距離	0.0	500	1000	121.7
曲線	R=5			
路面	S C S			

株式会社パスコ調製

益田市

撮影 昭和59年5月
測図 昭和62年3月オートグラフA7, ステレオプロッターA8
修正 平成3年3月
修正 平成28年3月

座標系 第三系
等高線間隔 1m



この地図は、建設省国土地理院長の承認を得て、同院所管の測量標及び測量成果(基準点)を使用して調製したものである。
(承認番号) 昭 . 中公第 号