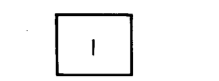

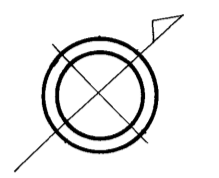


# 益田市道路現況平面図(台帳図)

11-52神田駅前線 1/1



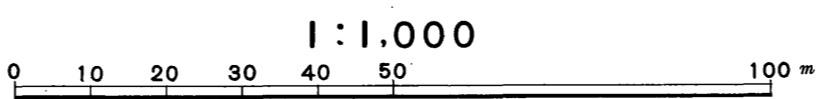
行政区画  
島根県  
益田市



勾配	3.6%						1.0%						5.4%						2.2%						0.4%											
幅員	4.3						3.8						2.8						2.9						2.9						3.3					
距離	0.0						50.0						100.0						150.0						200.0						226.0					
曲線	R=25						R=25																													
路面	S						C						S						S																	
	1						2						3						4																	

撮影 昭和 59 年 5 月  
測図 平成 元年 3 月 オートグラフ A7, ステレオプロッター A8  
修正 平成 4 年 3 月  
修正 平成 8 年 3 月

座標系 第三系  
等高線間隔 1m



この地図は、建設省国土地理院長の承認を得て、同院所管の測量標及び測量成果(基準点)を使用して調製したものである。  
(承認番号) 昭58. 中公第 83 号

平成元年三月三十一日調製  
平成四年三月三十一日調製  
平成八年三月三十一日調製

株式会社バスコ調製

益田市