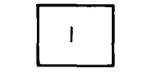


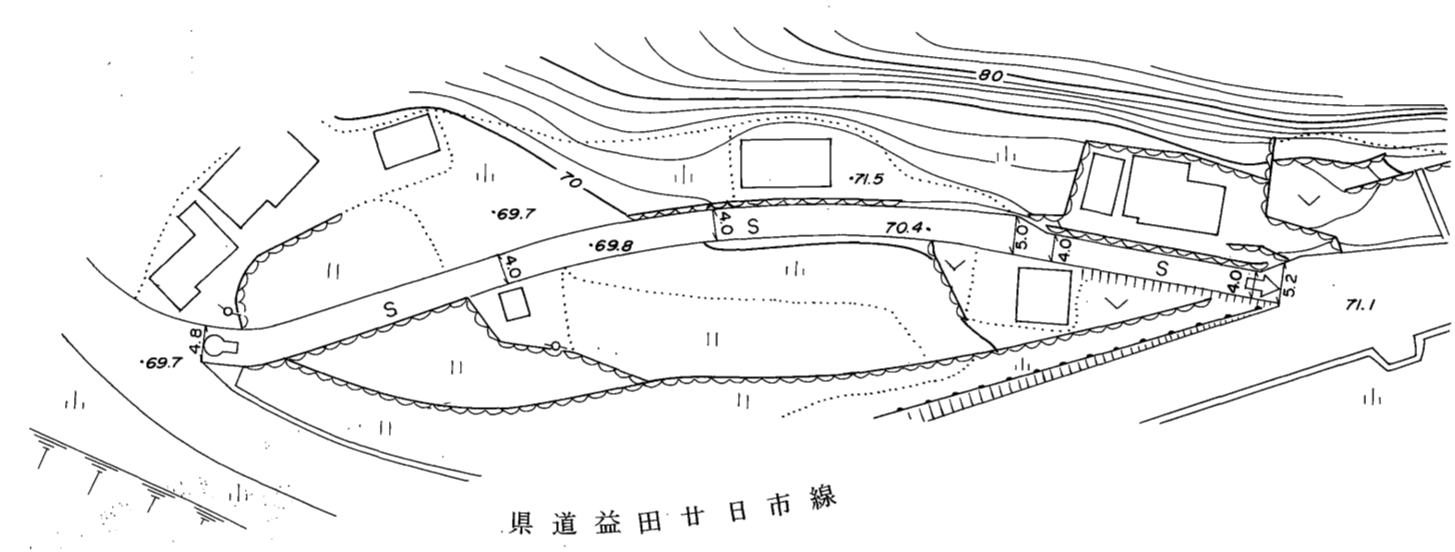
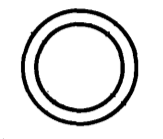
益田市道路現況平面図(台帳図)

11-55三水線 1/1



行政区画

島根県
益田市



勾配		0%	1.2%	20%
幅員				
距離		0.0	50.0	100.0
曲線				
路面			S	

株式会社パスコ調製

益
田
市

測図 平成 2 年 3 月

座標系 第三系
等高線間隔 1m

1:1,000
0 10 20 30 40 50 100 m

この地図は、建設省国土地理院長の承認を得て、同院所管の測量標及び測量成果(基準点)を使用して調製したものである。
(承認番号) 昭58. 中公第 83 号