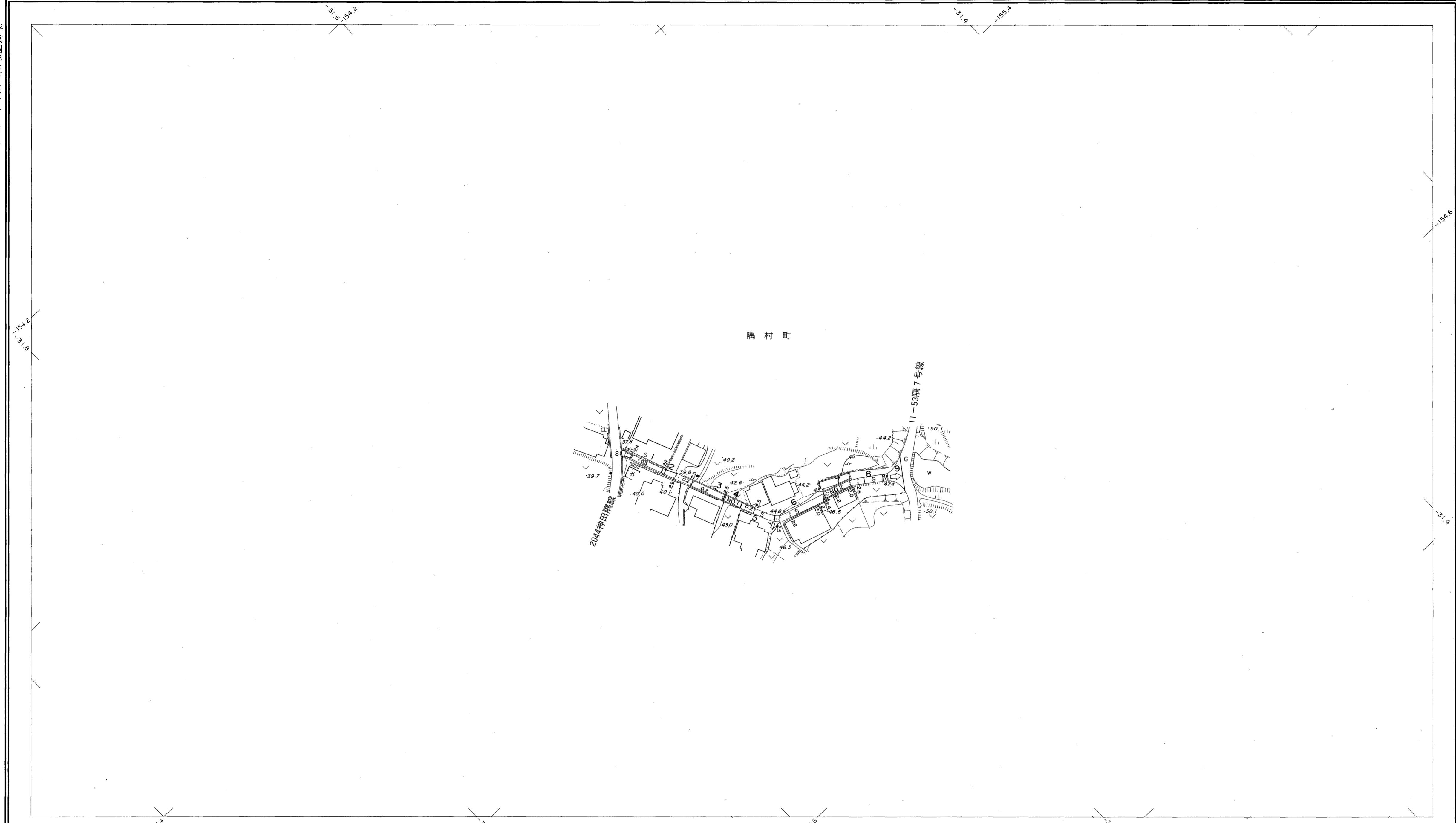
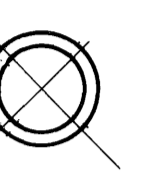


益田市道路現況平面図(台帳図)

11-56 隅 9 号線 1/1

平成四年三月三十一日調製
 平成十二年三月三十一日調製
 平成十六年三月三十一日調製

行政区画
 島根県
 益田市



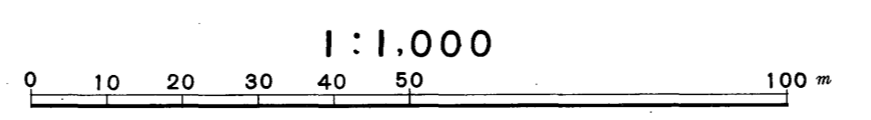
勾配	9.2% 6.2% 5.6%			
幅員	2.4	2.5	2.6	3.0
距離	0.0	50.0	100.0	134.0
曲線	R=10		R=20	
路面	S			

株式会社 パス コ 調製

益
田
市

測図 平成 年 月
 修正 平成 4 年 3 月
 修正 平成 12 年 3 月
 修正 平成 16 年 3 月

座標系 第三系
 等高線間隔 1 m



この地図は、建設省国土地理院長の承認を得て、同院所管の測量標及び測量成果(基準点)を使用して調製したものである。
 (承認番号) 昭58. 中公第 83 号