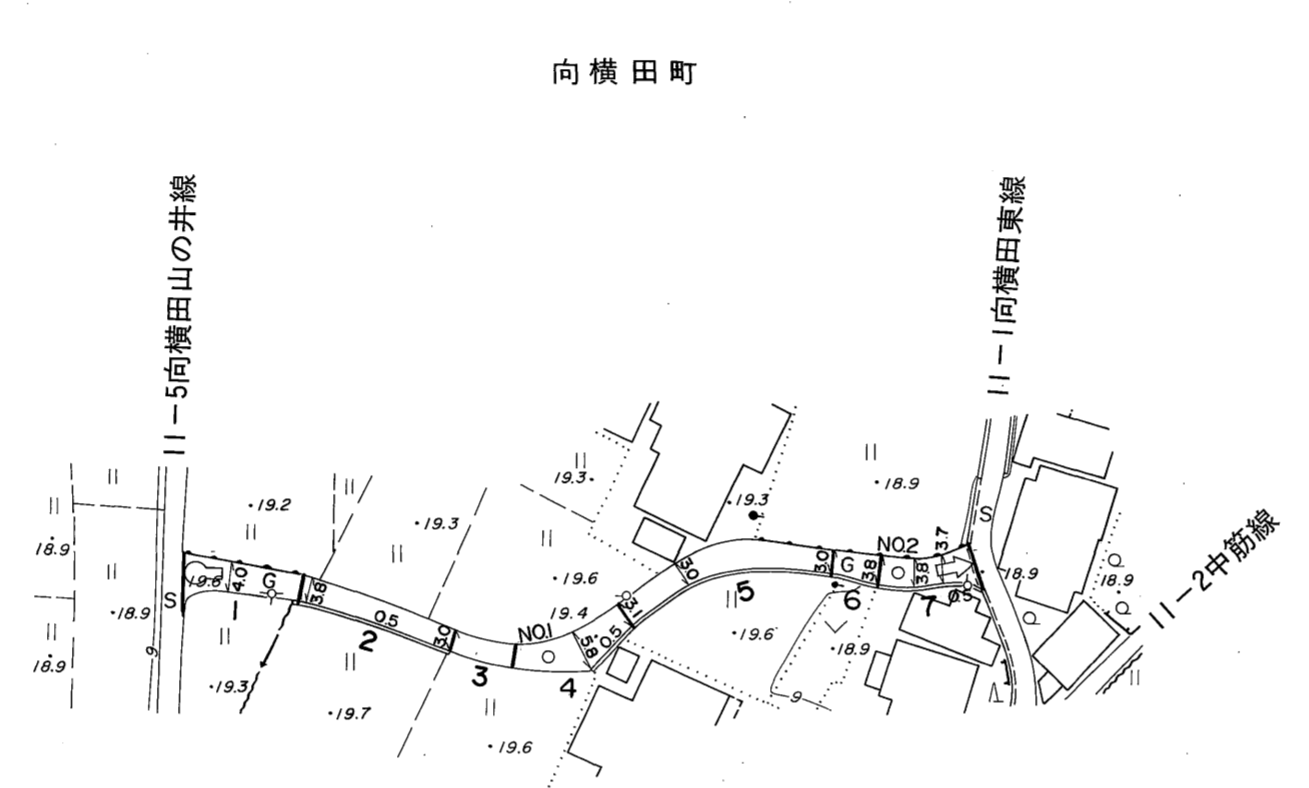
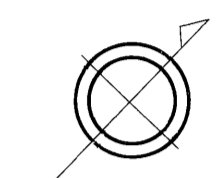


益田市道路現況平面図(台帳図)

11-58勘助線 1/1

平成五年三月三十一日調製

行政区画
島根県
益田市



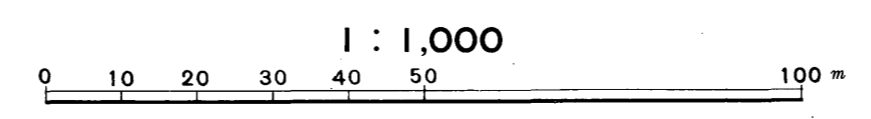
勾配	0.4% 0.8% 0.8%			
幅員	4.0	4.1	3.8	3.7
距離	0.0	50.0	100.0	109.6
曲線	R = 25			
路面	G			

株式会社パスコ調製

益田市

撮影 昭和59年5月
測図 平成5年3月オートグラフA7、ステレオプロッターA8

座標系 第三系
等高線間隔 1m



この地図は、建設省国土地理院長の承認を得て、同院所管の測量標及び測量成果(基準点)を使用して調製したものである。
(承認番号) 昭58. 中公第 83 号